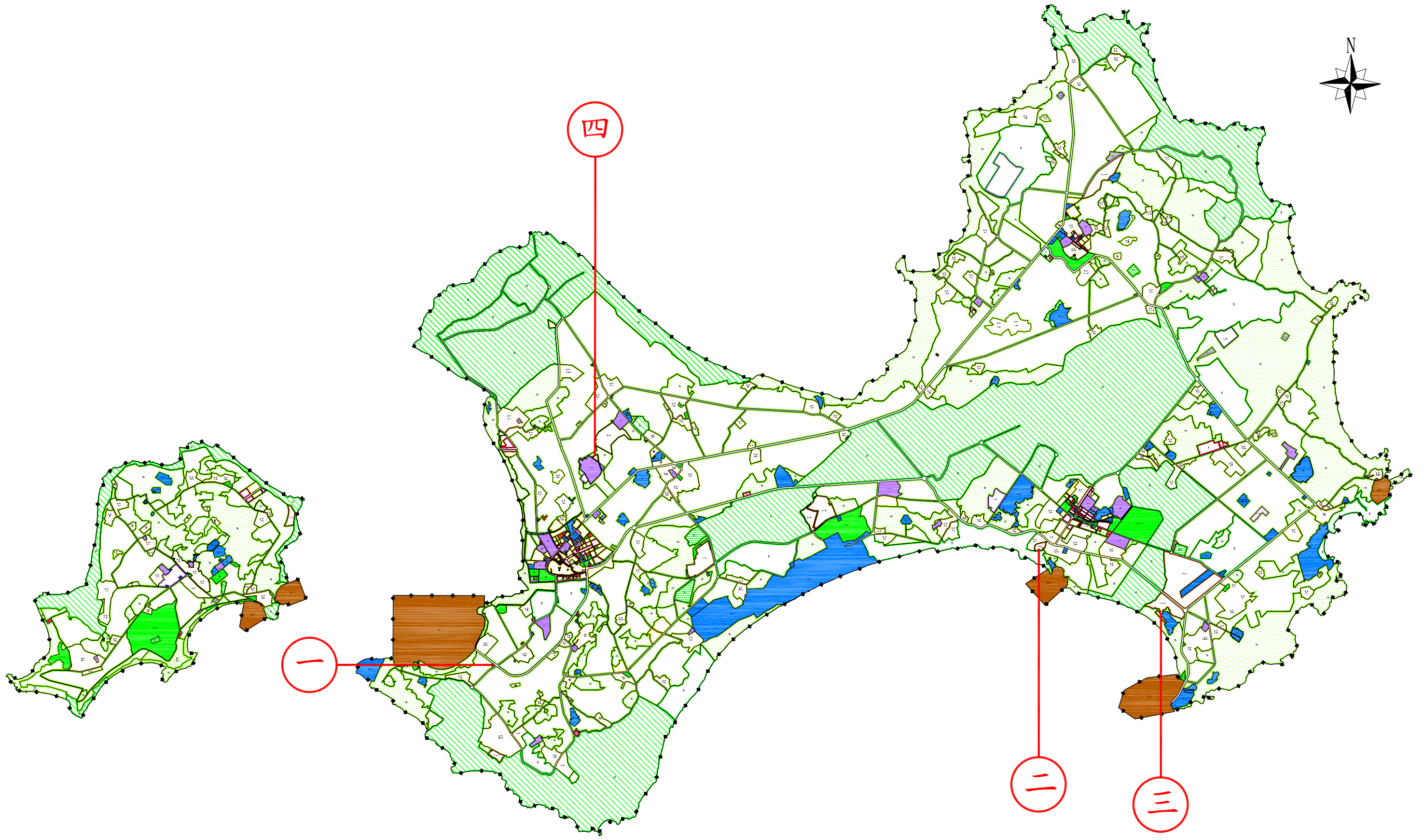


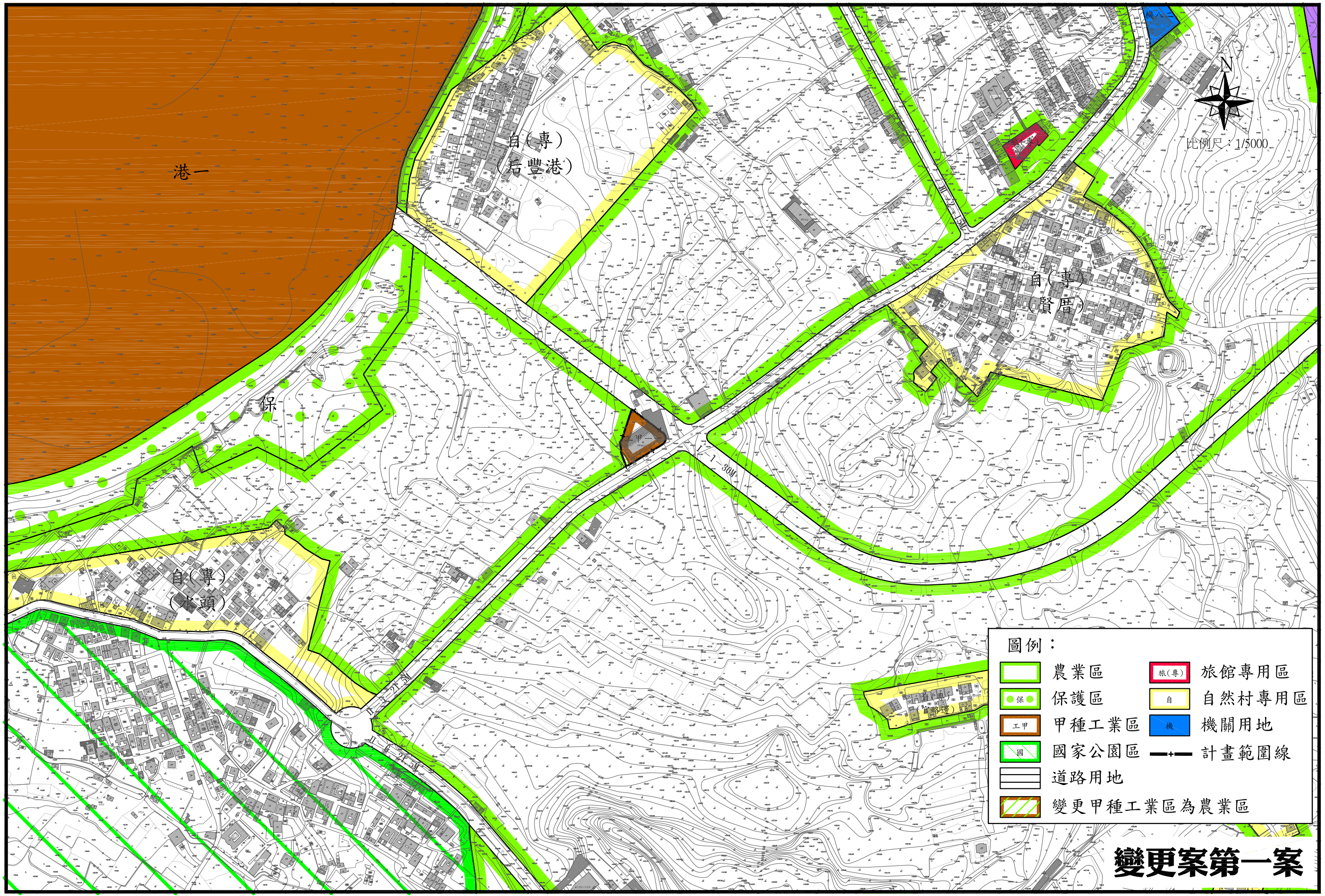
變更金門特定區計畫(工業區專案通盤檢討)(第一階段)案

計畫圖

擬定機關：金門縣政府
中華民國一〇四年七月
比例：五千分之一



變更位置示意圖

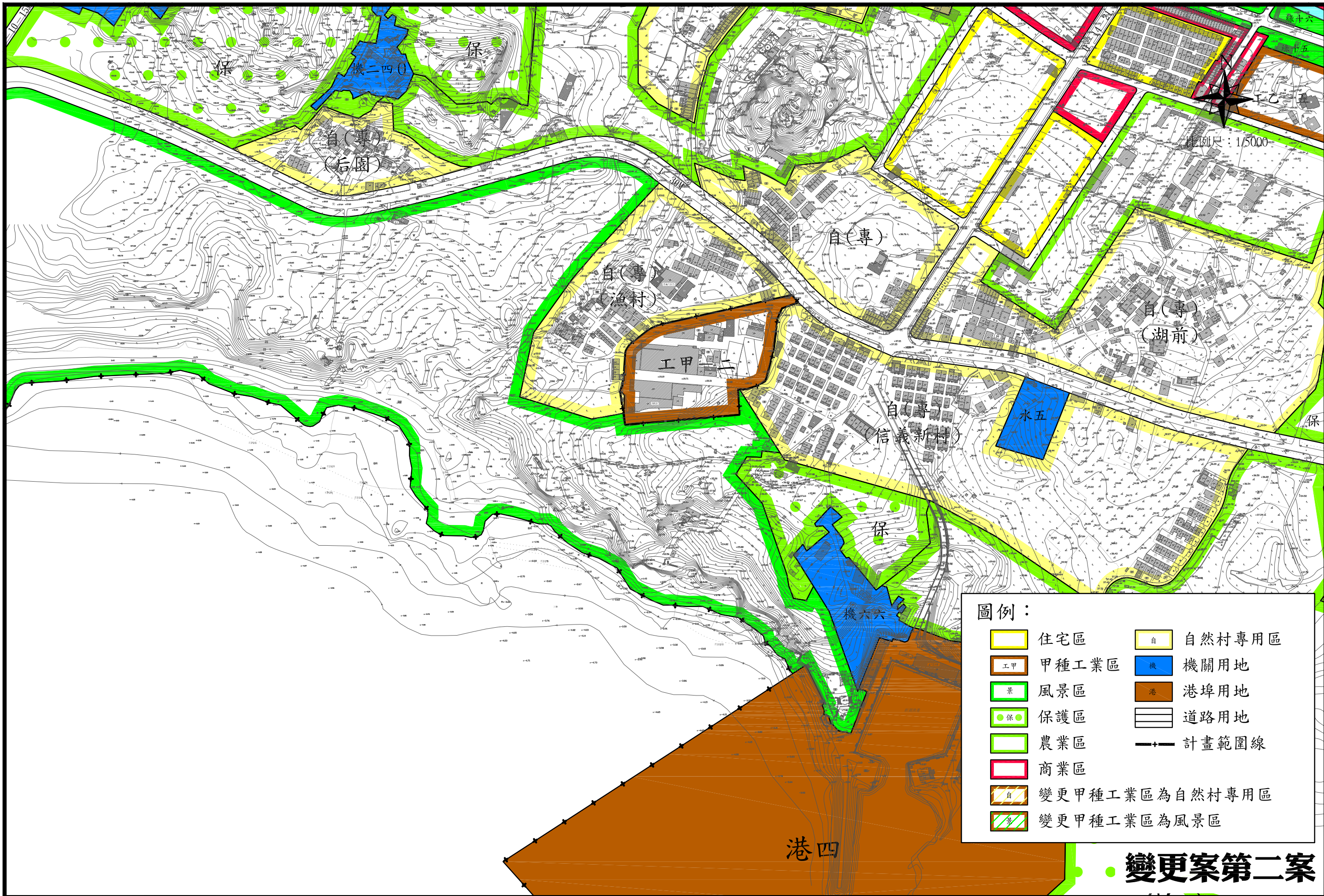


N
比例尺：1/5000

圖例：

	農業區		旅館專用區
	保護區		自然村專用區
	甲種工業區		機關用地
	國家公園區		計畫範圍線
	道路用地		
	變更甲種工業區為農業區		

變更案第一案

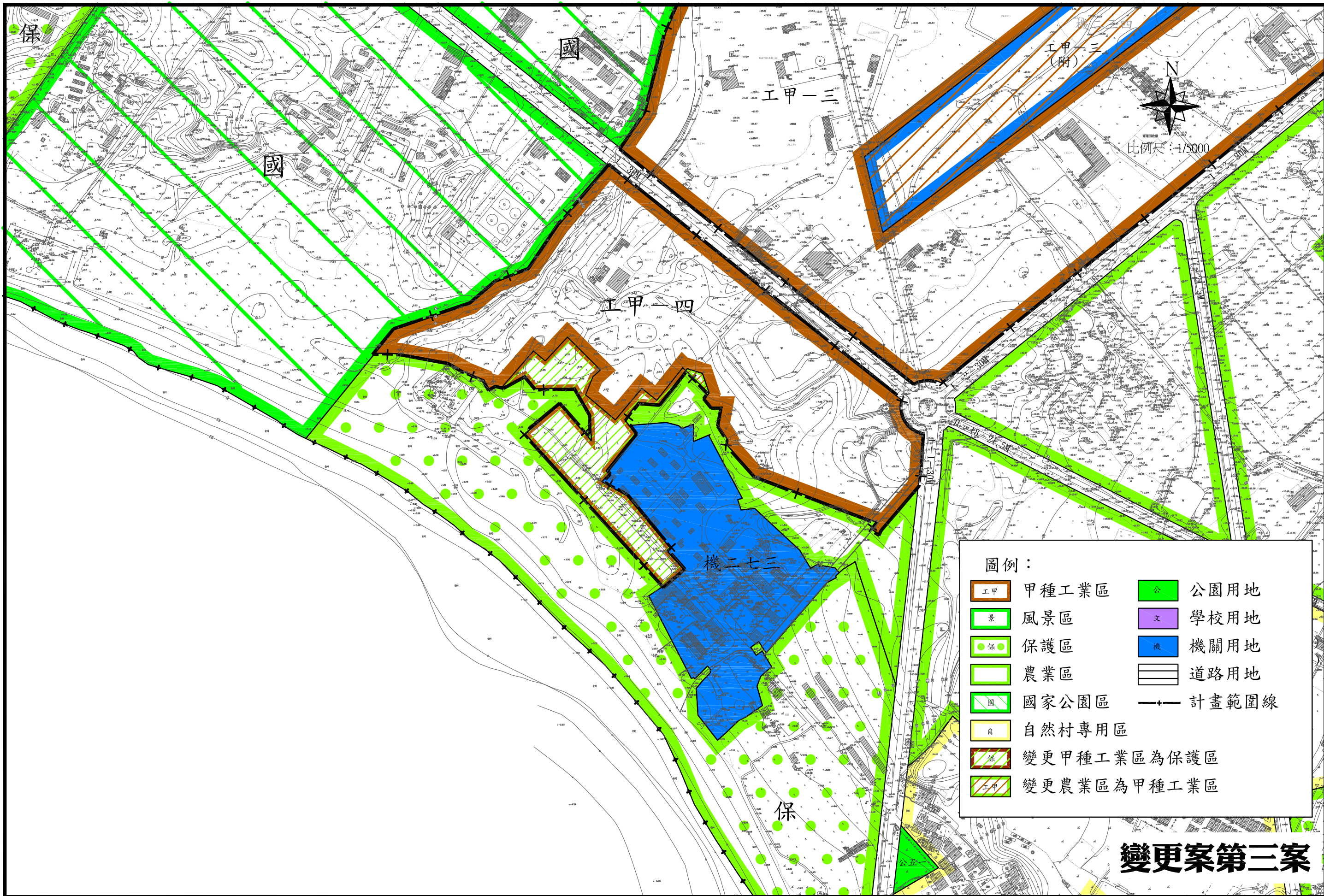


比例尺：1/5000

圖例：

	住宅區		自然村專用區
	甲種工業區		機關用地
	風景區		港埠用地
	保護區		道路用地
	農業區		計畫範圍線
	商業區		
	變更甲種工業區為自然村專用區		
	變更甲種工業區為風景區		

變更案第二案

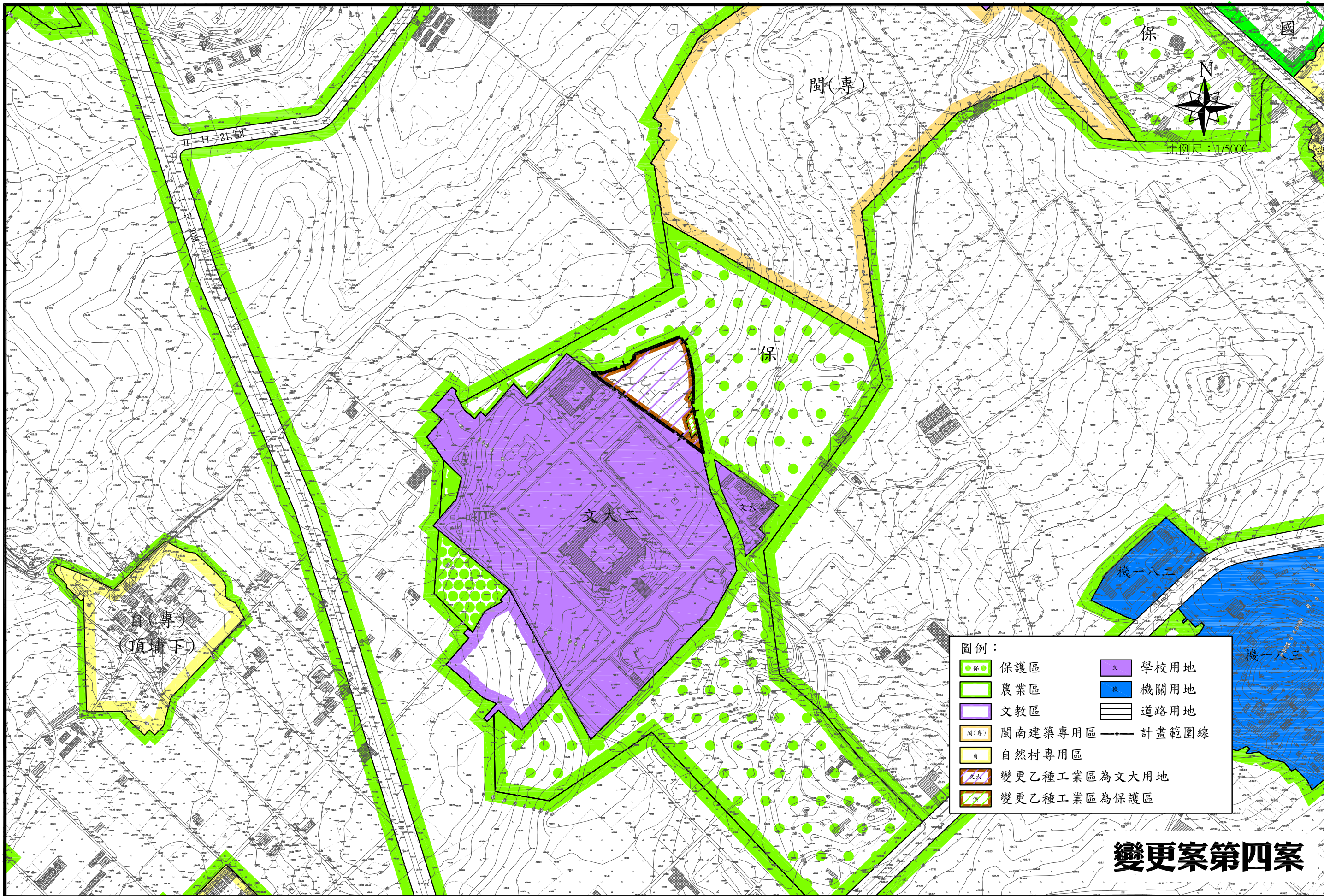


N
比例尺：1/5000

圖例：

	甲種工業區		公園用地
	風景區		學校用地
	保護區		機關用地
	農業區		道路用地
	國家公園區		計畫範圍線
	自然村專用區		
	變更甲種工業區為保護區		
	變更農業區為甲種工業區		

變更案第三案



比例尺：1/5000

- 圖例：
- | | |
|--------------|-------|
| 保護區 | 學校用地 |
| 農業區 | 機關用地 |
| 文教區 | 道路用地 |
| 閩南建築專用區 | 計畫範圍線 |
| 自然村專用區 | |
| 變更乙種工業區為文大用地 | |
| 變更乙種工業區為保護區 | |

變更案第四案