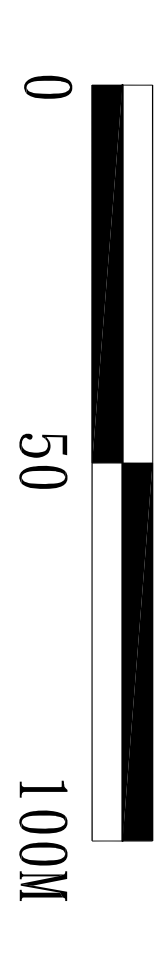



擬定金門特定區(配合烈嶼國中周邊地區整體開發)細部計畫(第一階段)圖

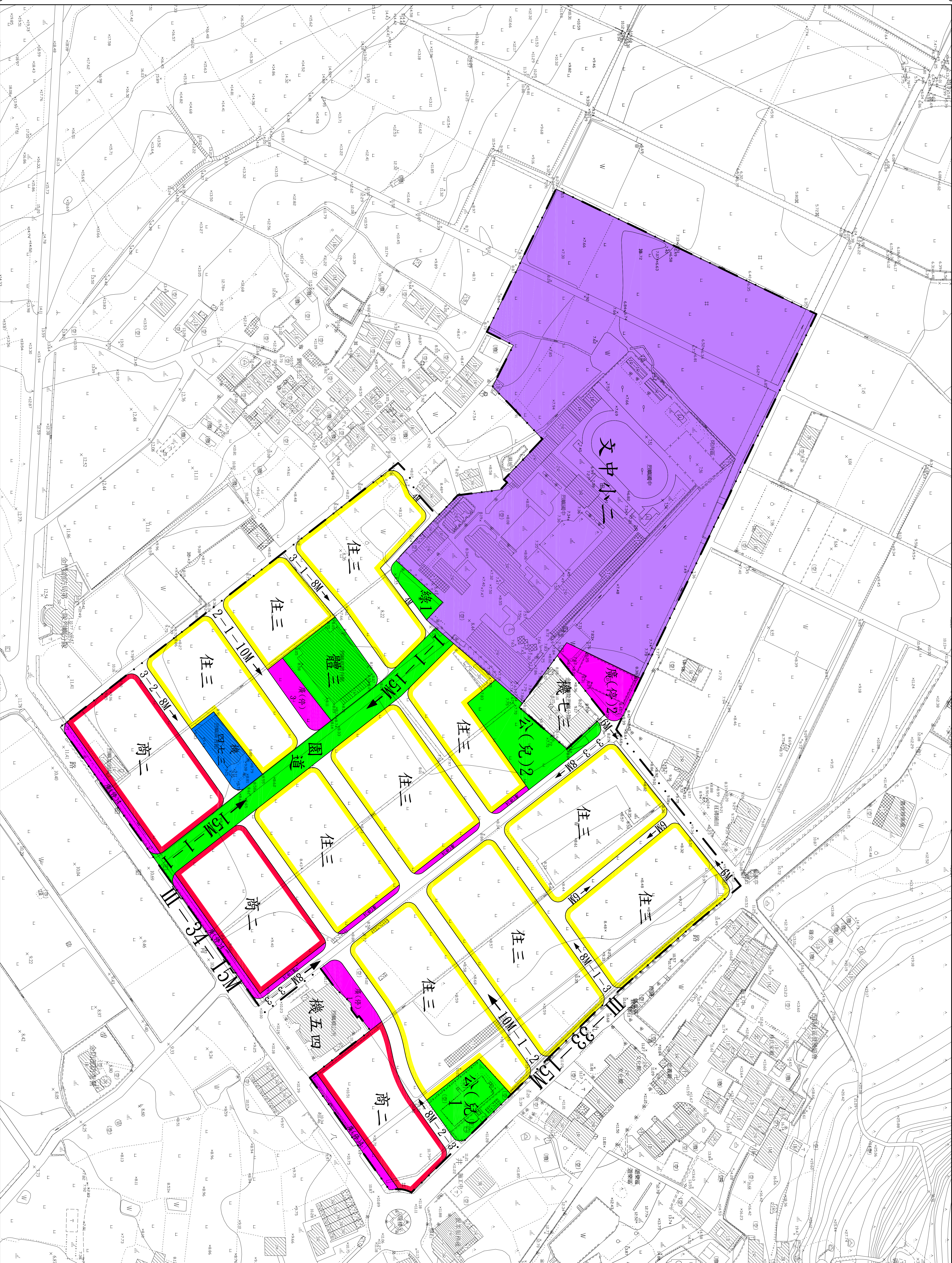
172.750

173.550

北



比例尺：一千分之一



圖例

- 第三種住宅區
- 第二種商業區
- 機關用地
- 文中小
- 文中小用地
- 鄰里公園兼兒童遊樂場用地
- 體育場用地
- 廣場兼停車場用地
- 綠地
- 園道用地
- 道路用地
- 計畫範圍線

2.702.600

173.550

北