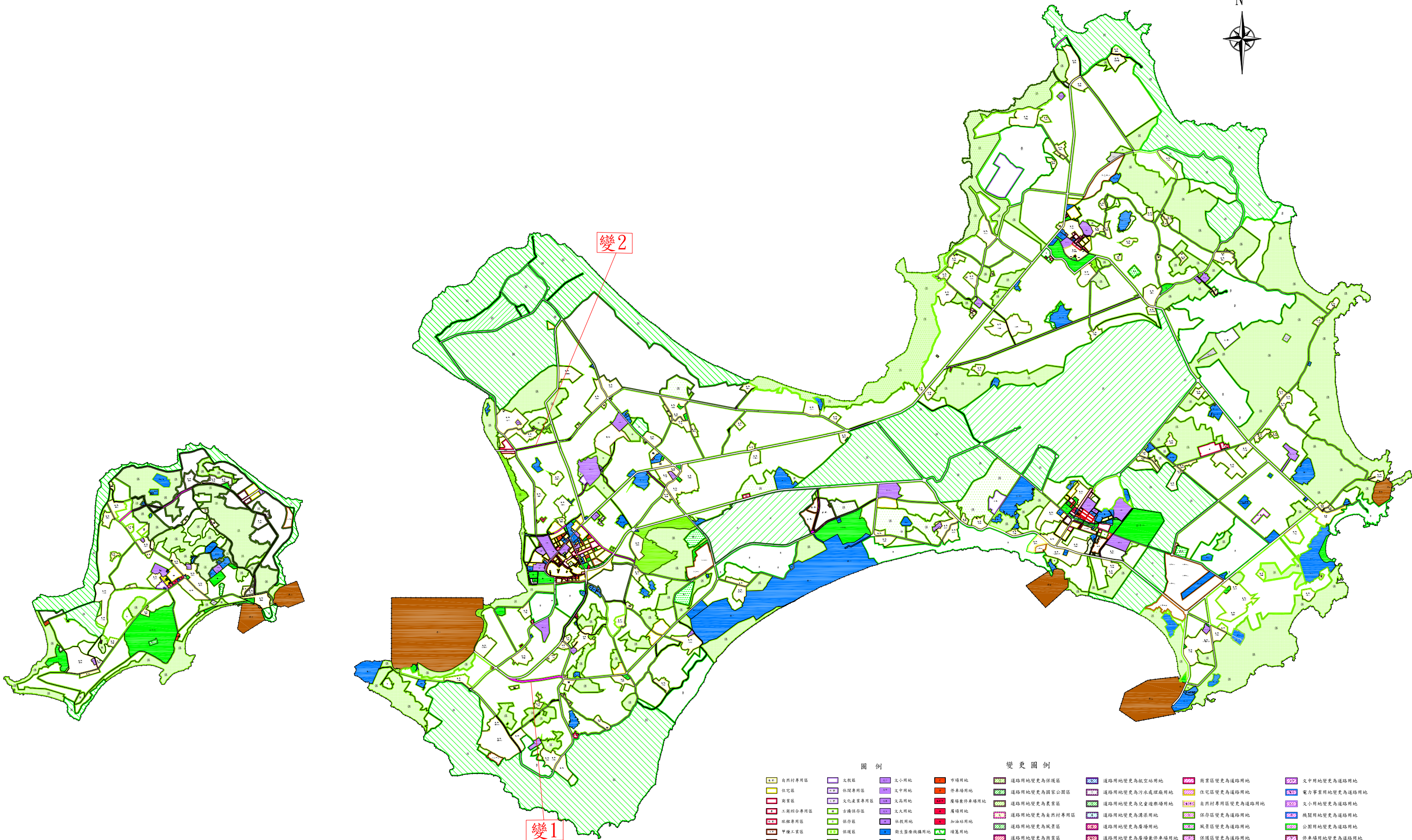


變更金門特定區計畫
【道路用地專案通盤檢討(第一階段)】圖

比例尺：1/5000

擬定機關：金門縣政府
中華民國108年9月



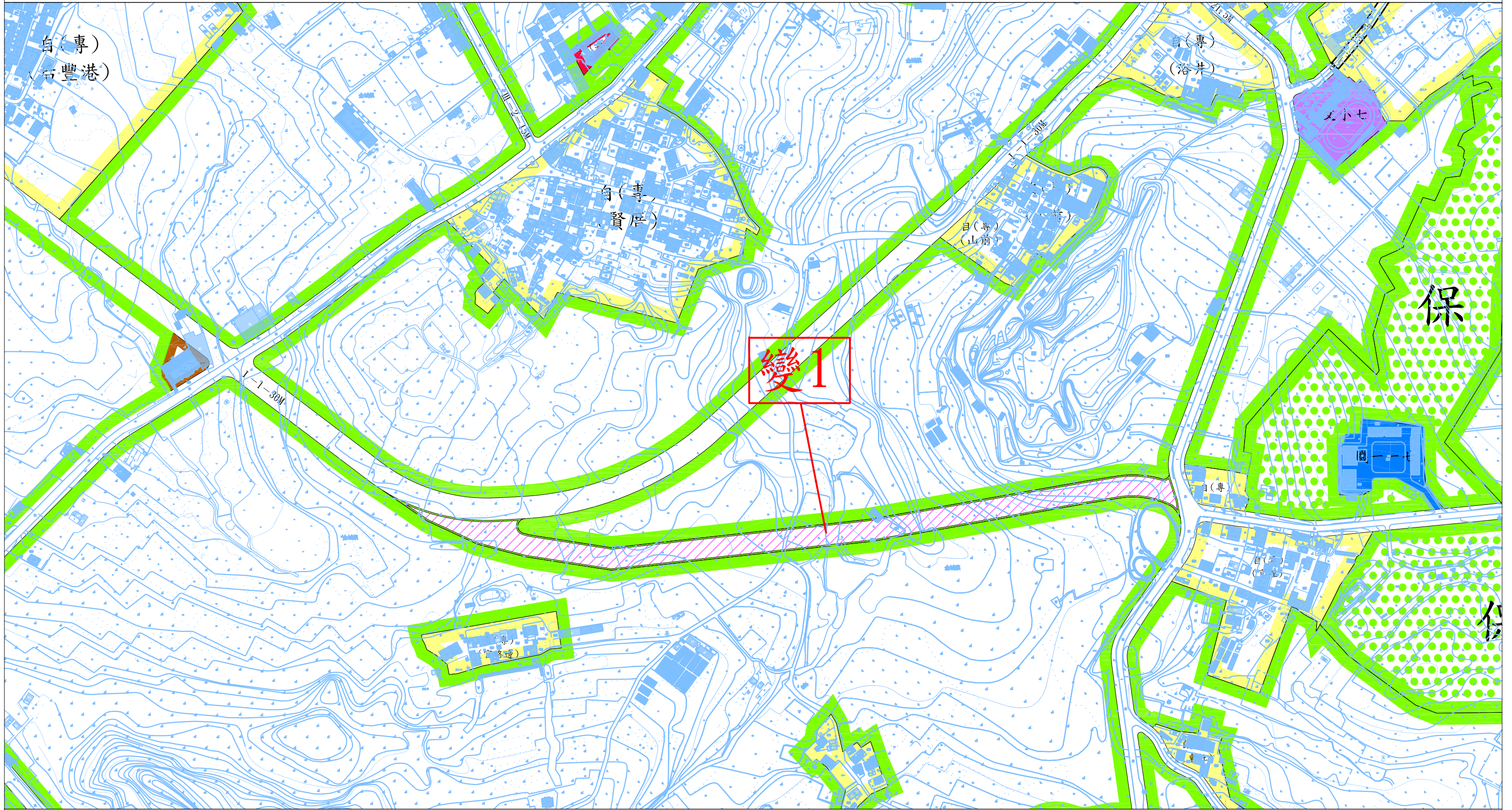
圖例

- | | | | |
|-----------|---------|----------|---------|
| 自然村專用區 | 文教區 | 文小用地 | 市場用地 |
| 住宅區 | 休閒專用區 | 文中用地 | 停車場用地 |
| 商業區 | 文化產業專用區 | 文高用地 | 廣場條件停車場 |
| 工商綜合專用區 | 古蹟保存區 | 文大用地 | 廣場用地 |
| 旅館專用區 | 保存區 | 社教用地 | 加油站用地 |
| 甲種工業區 | 保護區 | 衛生醫療機構用地 | 墳墓用地 |
| 乙種工業區 | 農業區 | 自來水廠用地 | 兒童遊樂場用地 |
| 會議批發零售專用區 | 農會專用區 | 電力事業用地 | 公園用地 |
| 產業專用區 | 宗教專用區 | 理髮事業用地 | 綠地 |
| 社會福利設施專用區 | 國家公園區 | 車站用地 | 體育場用地 |
| 城南建築專用區 | 風景區 | 航空站用地 | 都市計畫範圍線 |
| 行政區 | 土石採取專用區 | 機關用地 | 道路用地 |
| 電信專用區 | 垃圾轉運場用地 | 港埠用地 | |
| 郵政專用區 | 污水處理廠用地 | 溝渠用地 | |

變更圖例


- | | | | |
|---------------|------------------|------------------|------------------|
| 道路用地變更為保護區 | 道路用地變更為航空站用地 | 商業區變更為道路用地 | 文中用地變更為道路用地 |
| 道路用地變更為國家公園區 | 道路用地變更為污水處理廠用地 | 住宅區變更為道路用地 | 電力事業用地變更為道路用地 |
| 道路用地變更為農業區 | 道路用地變更為兒童遊樂場用地 | 自然村專用區變更為道路用地 | 文小用地變更為道路用地 |
| 道路用地變更為自然村專用區 | 道路用地變更為溝渠用地 | 保存區變更為道路用地 | 機關用地變更為道路用地 |
| 道路用地變更為風景區 | 道路用地變更為廣場用地 | 風景區變更為道路用地 | 公園用地變更為道路用地 |
| 道路用地變更為商業區 | 道路用地變更為廣場條件停車場用地 | 保護區變更為道路用地 | 停車場用地變更為道路用地 |
| 道路用地變更為住宅區 | 道路用地變更為市場用地 | 國家公園區變更為道路用地 | 港埠用地變更為道路用地 |
| 道路用地變更為旅館專用區 | 道路用地變更為體育場用地 | 農業區變更為道路用地 | 污水處理廠用地變更為道路用地 |
| 道路用地變更為文小用地 | 道路用地變更為機關用地 | 會議批發零售專用區變更為道路用地 | 污水處理廠用地變更為保護區 |
| 道路用地變更為文高用地 | 道路用地變更為公園用地 | 產業專用區變更為道路用地 | 養生健康產業專用區變更為道路用地 |
| 道路用地變更為文中用地 | 道路用地變更為綠地用地 | 文中用地變更為商業區 | 綠地用地變更為道路用地 |
| 道路用地變更為醫療用地 | | 文中用地變更為住宅區 | |

變更金門特定區計畫【道路用地專案通盤檢討(第一階段)】圖



圖例

- | | | | |
|-------------|----------|----------|------------|
| 自(專) 自然村專用區 | 工甲 甲種工業區 | 農(專) 農業區 | 機 機關用地 |
| 旅(專) 旅館專用區 | 保護區 | 文小 文小用地 | 農業區變更為道路用地 |

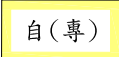






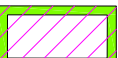



Scale=1:5000

變更金門特定區計畫【道路用地專案通盤檢討(第一階段)】圖



圖例

- | | | | |
|--|---|--|--|
|  自然村專用區 |  保護區 |  機關用地 |  文大用地 |
|  商業區 |  農業區 |  文小用地 |  農業區變更為道路用地 |



Scale=1:5000