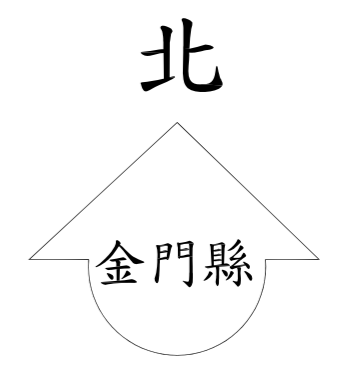


變更金門特定區計畫（金城地區）細部計畫
（第二次通盤檢討）（第一階段）案計畫圖

比例尺：一千分之一
中華民國110年3月



圖例

- | | | | |
|--|------------|--|----------|
| | 金城地區細部計畫範圍 | | 機關用地 |
| | 第一種住宅區 | | 學校用地 |
| | 第二種住宅區 | | 公園用地 |
| | 第三種住宅區 | | 綠地用地 |
| | 第六種住宅區 | | 兒童遊樂場用地 |
| | 第一種商業區 | | 體育場用地 |
| | 第二種商業區 | | 市場用地 |
| | 乙種工業區 | | 廣場用地 |
| | 行政區 | | 停車場用地 |
| | 文教區 | | 廣場兼停車場用地 |
| | 保存區 | | 車站用地 |
| | 古蹟保存區 | | 社教用地 |
| | 宗教專用區 | | 加油站用地 |
| | 農業區 | | 溝渠用地 |
| | 農會專用區 | | 污水處理廠用地 |
| | 電信專用區 | | 道路用地 |
| | 郵政專用區 | | 人行步道用地 |
| | 旅館專用區 | | |

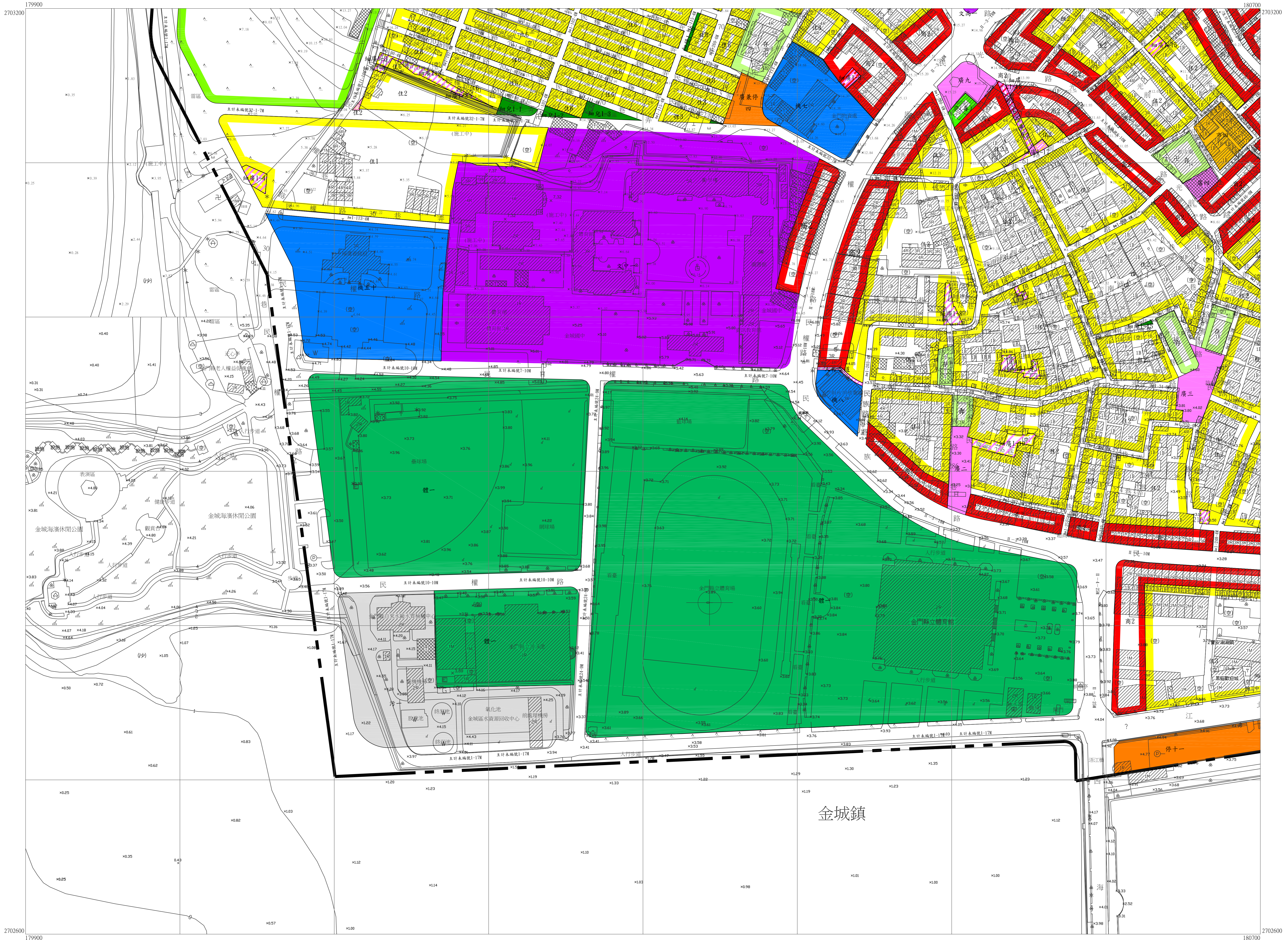
變更圖例

- | | |
|--|--------------------|
| | 變更第一種住宅區為廣場用地 |
| | 變更第二種住宅區為廣場用地 |
| | 變更第二種住宅區為人行步道用地 |
| | 變更第二種住宅區為人行步道用地(附) |
| | 變更第二種住宅區為道路用地 |
| | 變更第三種住宅區為廣場用地 |
| | 變更第六種住宅區為廣場用地 |
| | 變更第二種商業區為廣場用地 |
| | 變更第二種商業區為道路用地 |
| | 變更學校用地為文教區 |
| | 變更兒童遊樂場用地為廣場用地(附) |
| | 變更廣場兼停車場用地為廣場用地 |
| | 變更市場用地為人行步道用地 |
| | 變更道路用地為第二種住宅區 |
| | 變更道路用地為第三種住宅區(附) |
| | 變更道路用地為第二種商業區 |
| | 變更道路用地為廣場用地 |
| | 變更道路用地為廣場用地(附) |
| | 變更道路用地為人行步道用地 |



	02	05
	01	04

01
08



2703200
179900

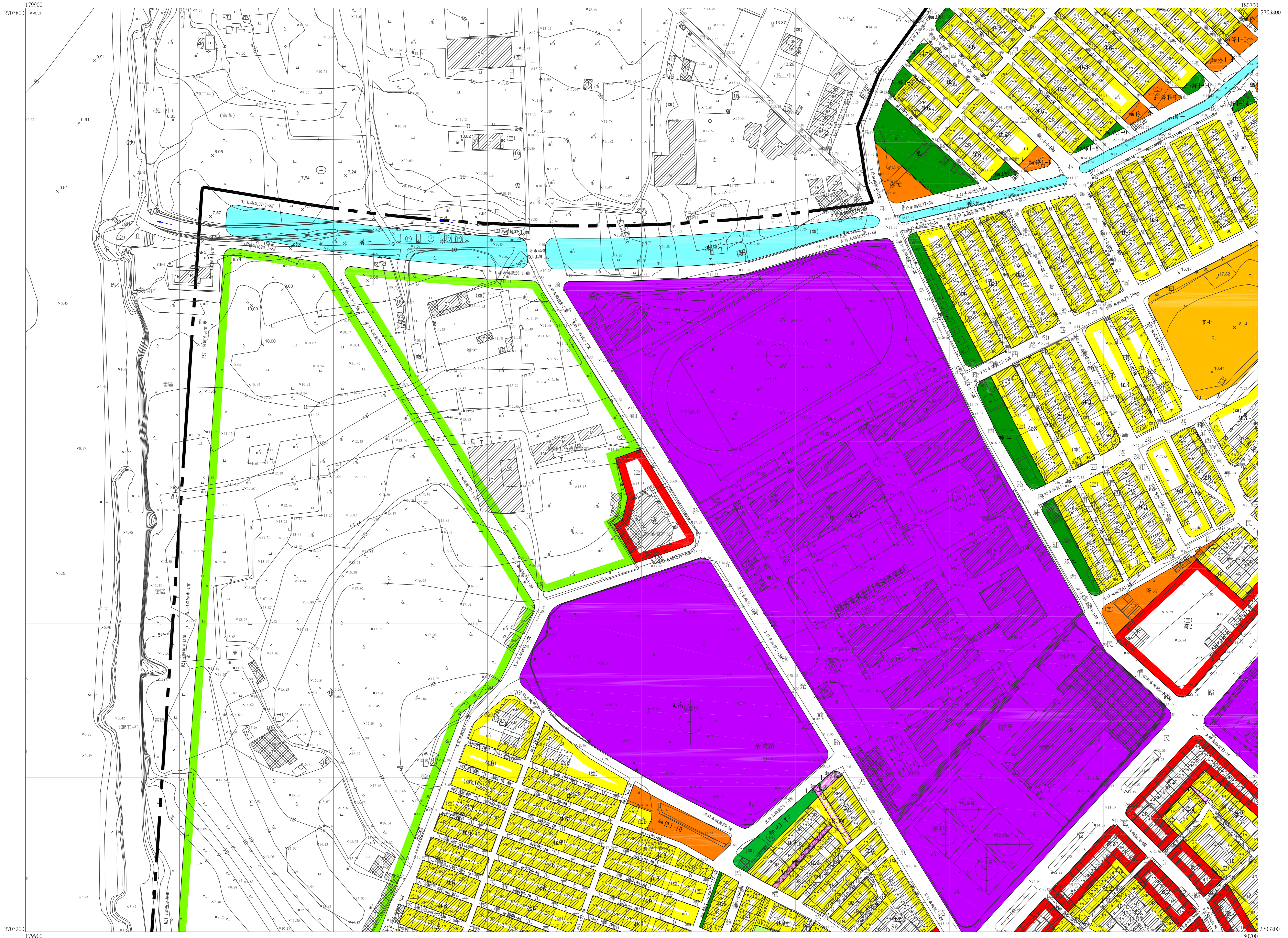
180700
2703200

2702600
179900

180700
2702600

	03	06
	02	05
	01	04

02
08



	03	06
	02	05

03
08

2704400

179900

180700

2704400



2703800

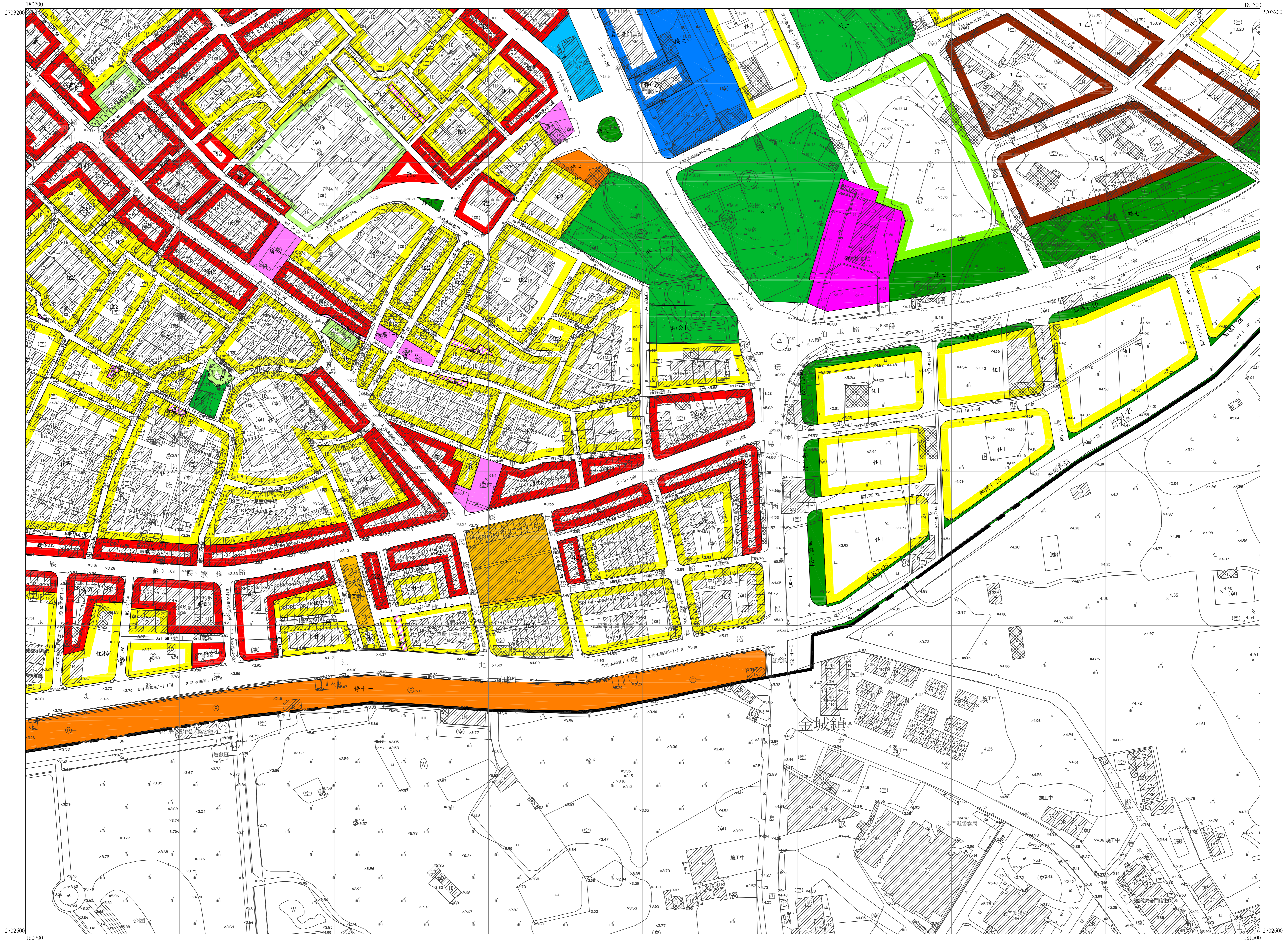
179900

180700

2703800

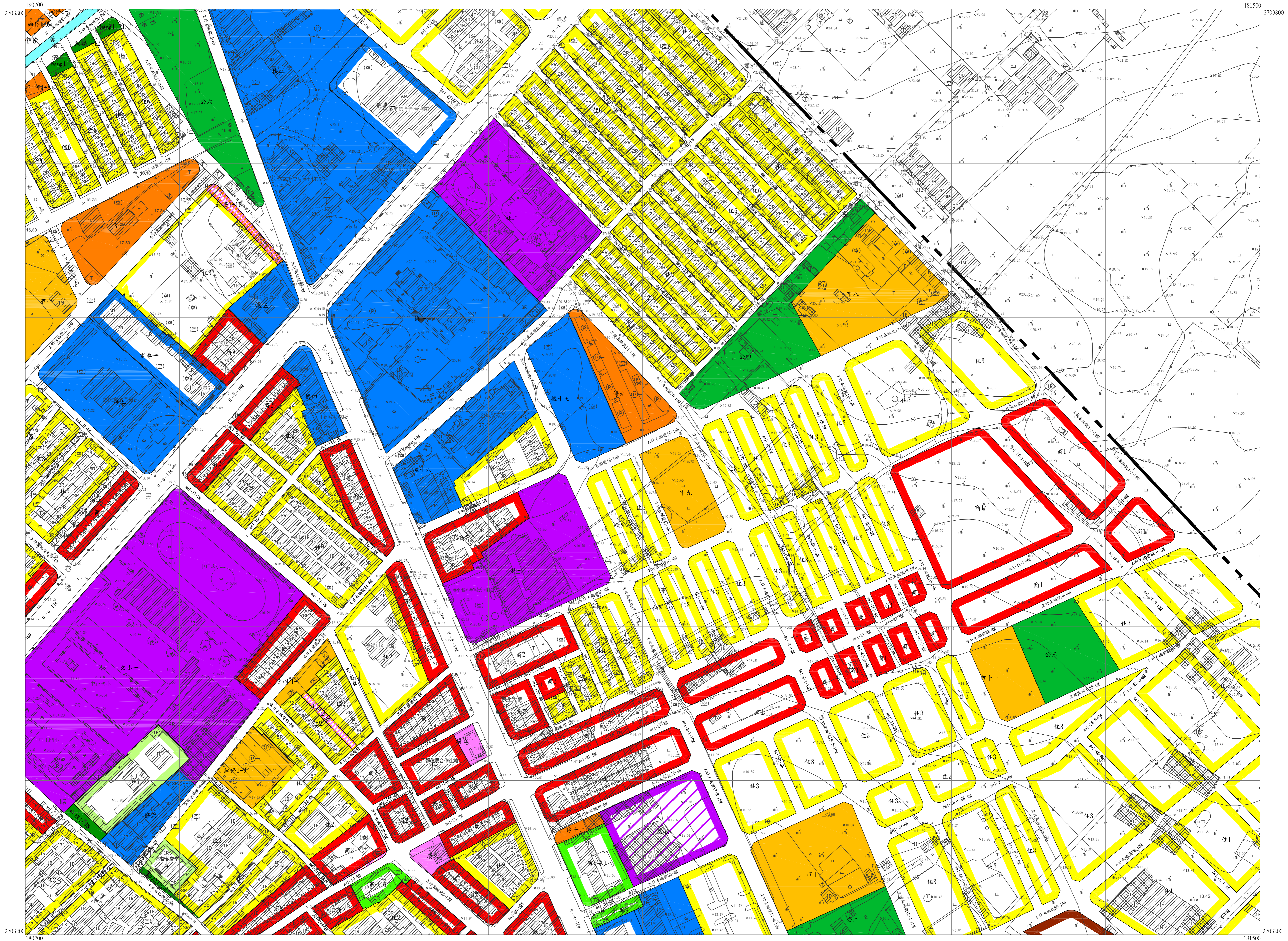
02	05	08
01	04	07

04
08



03	06	
02	05	08
01	04	07

05
08

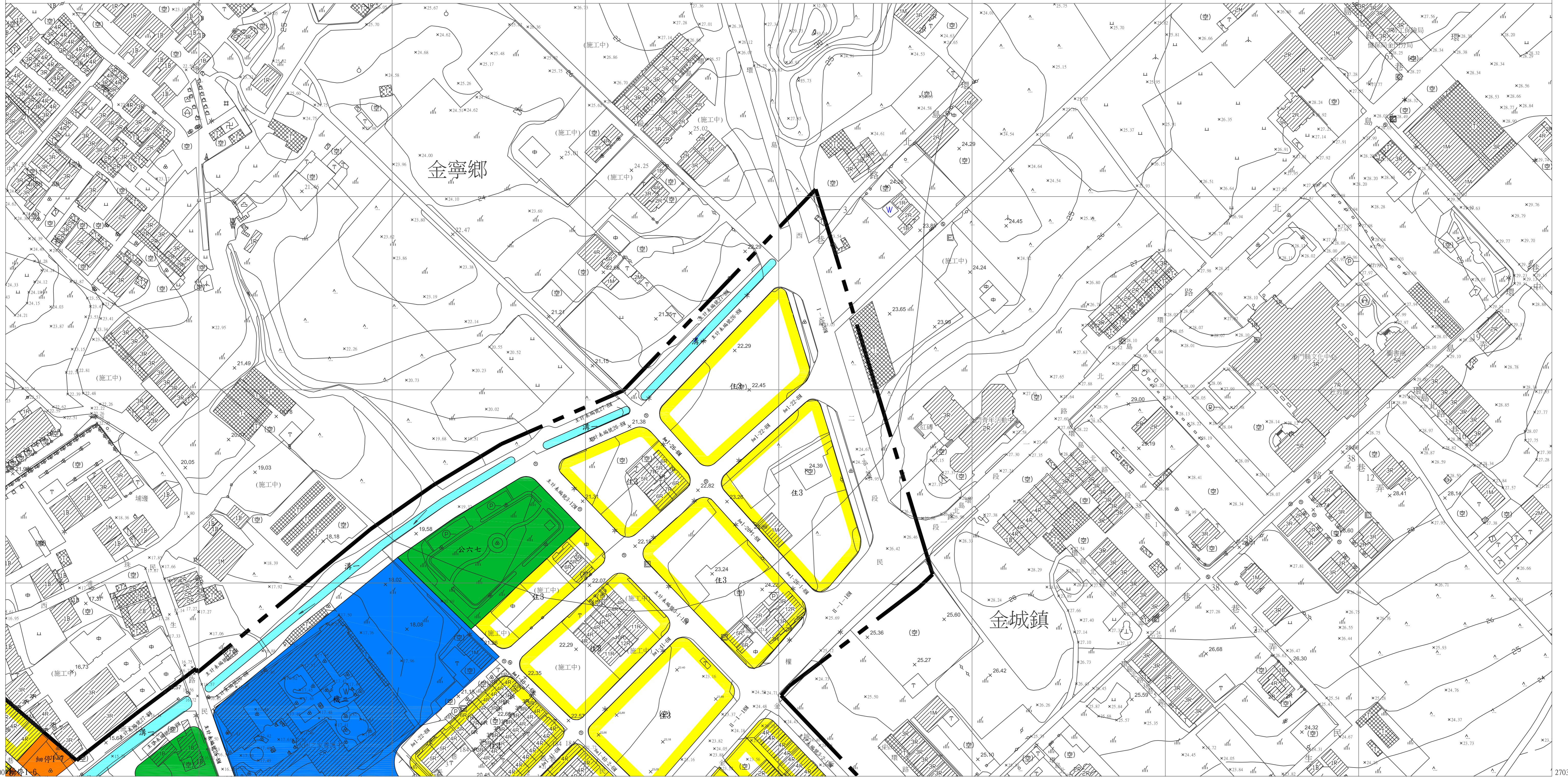


2704400

180700

181500

2704400



2703800

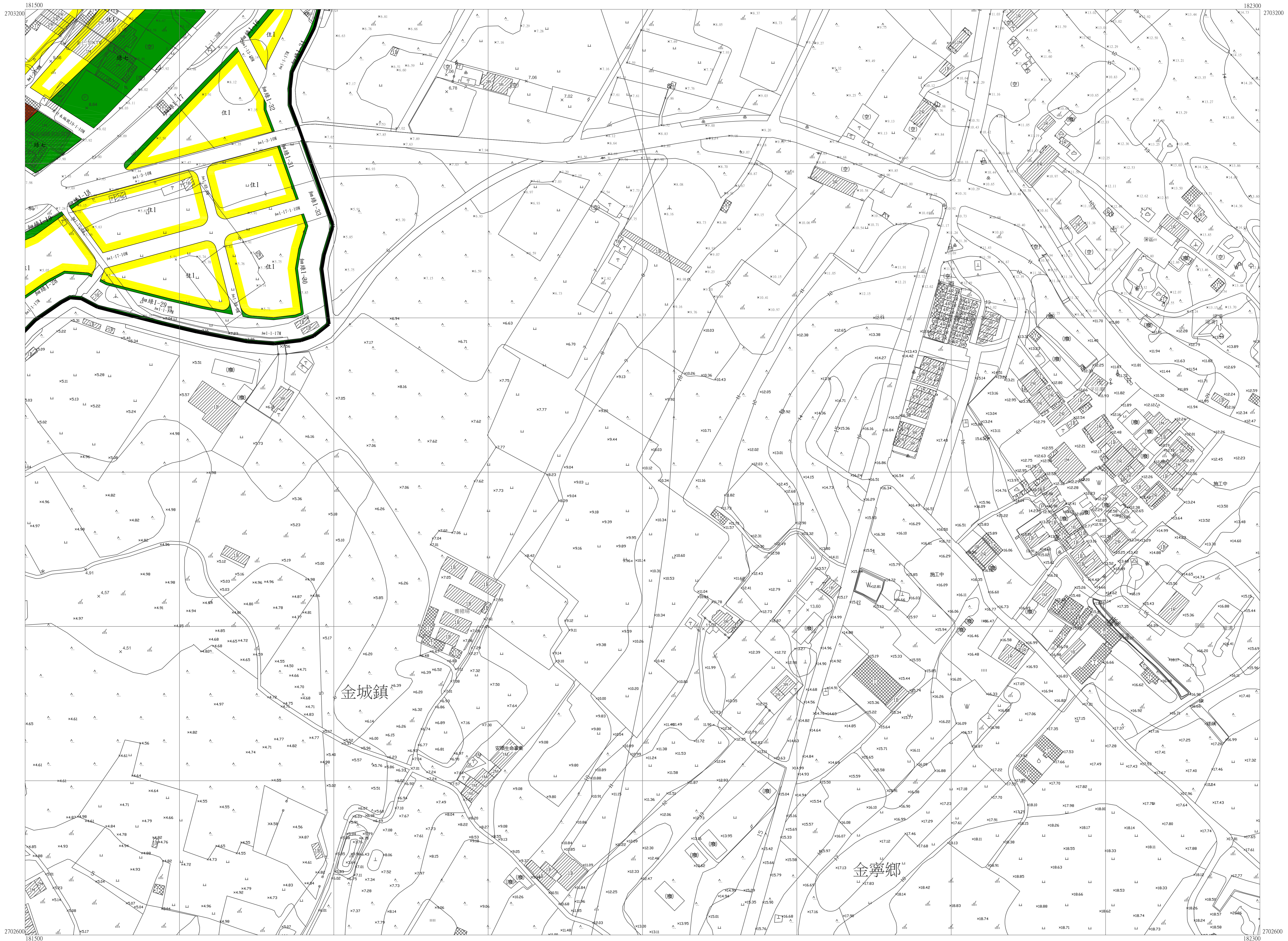
180700

181500

2703800

05	08
04	07

07
08



181500
2703200

182300
2702600

2702600
181500

182300
2702600

06		
05	08	
04	07	

08
08



2703800

181500

182300

2703800

2703200

181500

182300

2703200