

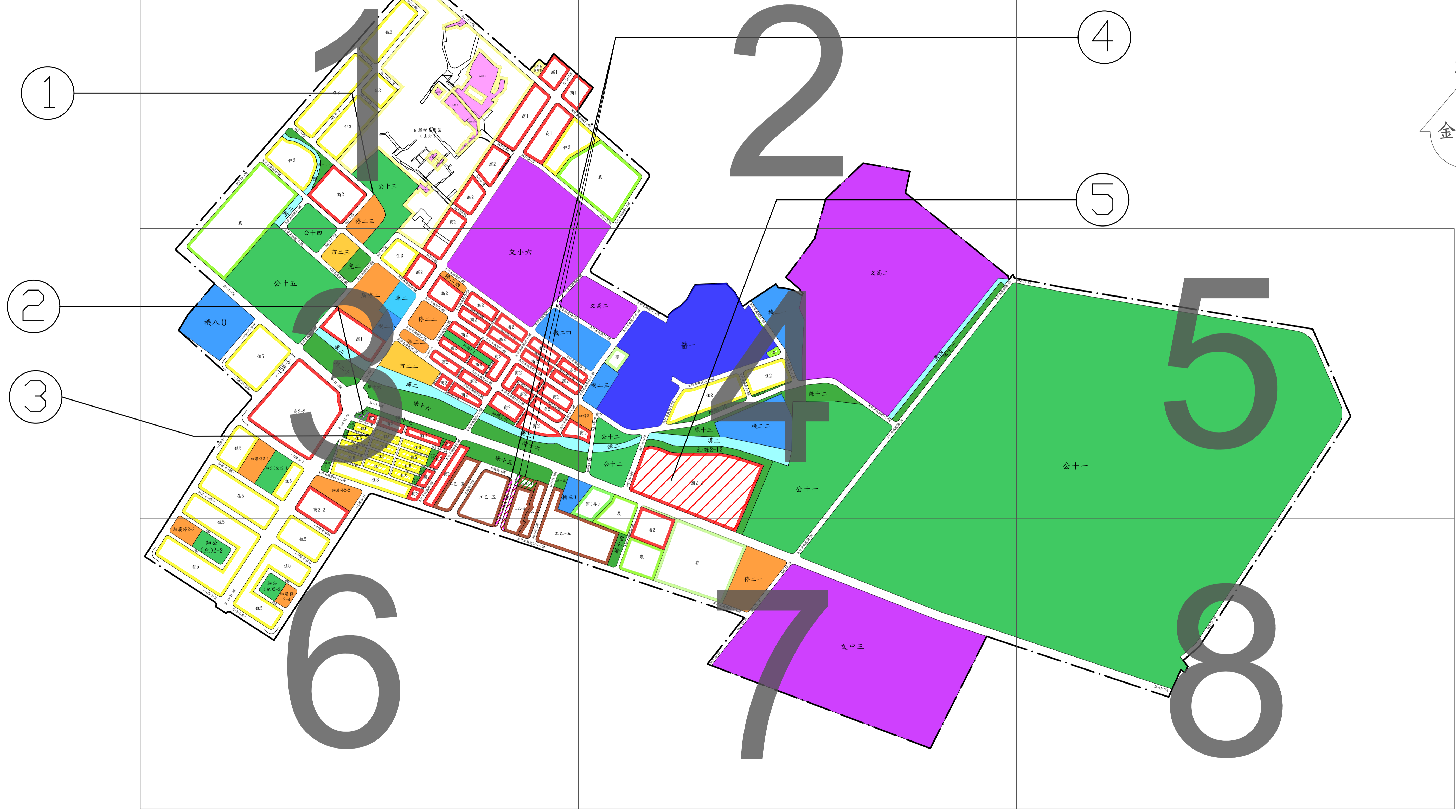
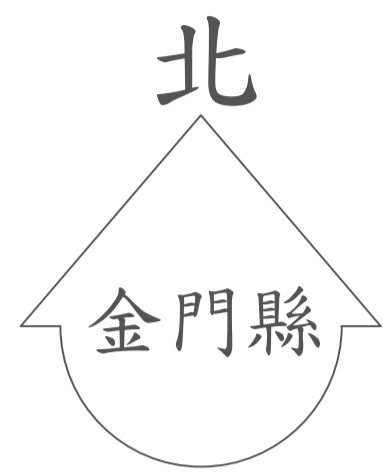
變更金門特定區計畫(金湖地區)細部計畫  
(第二次通盤檢討)(第二階段)案

計畫圖圖冊

金門縣政府

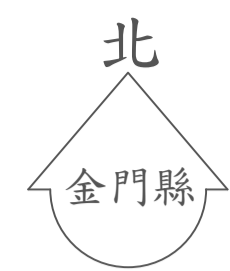
中華民國111年06月

# 圖幅接合表



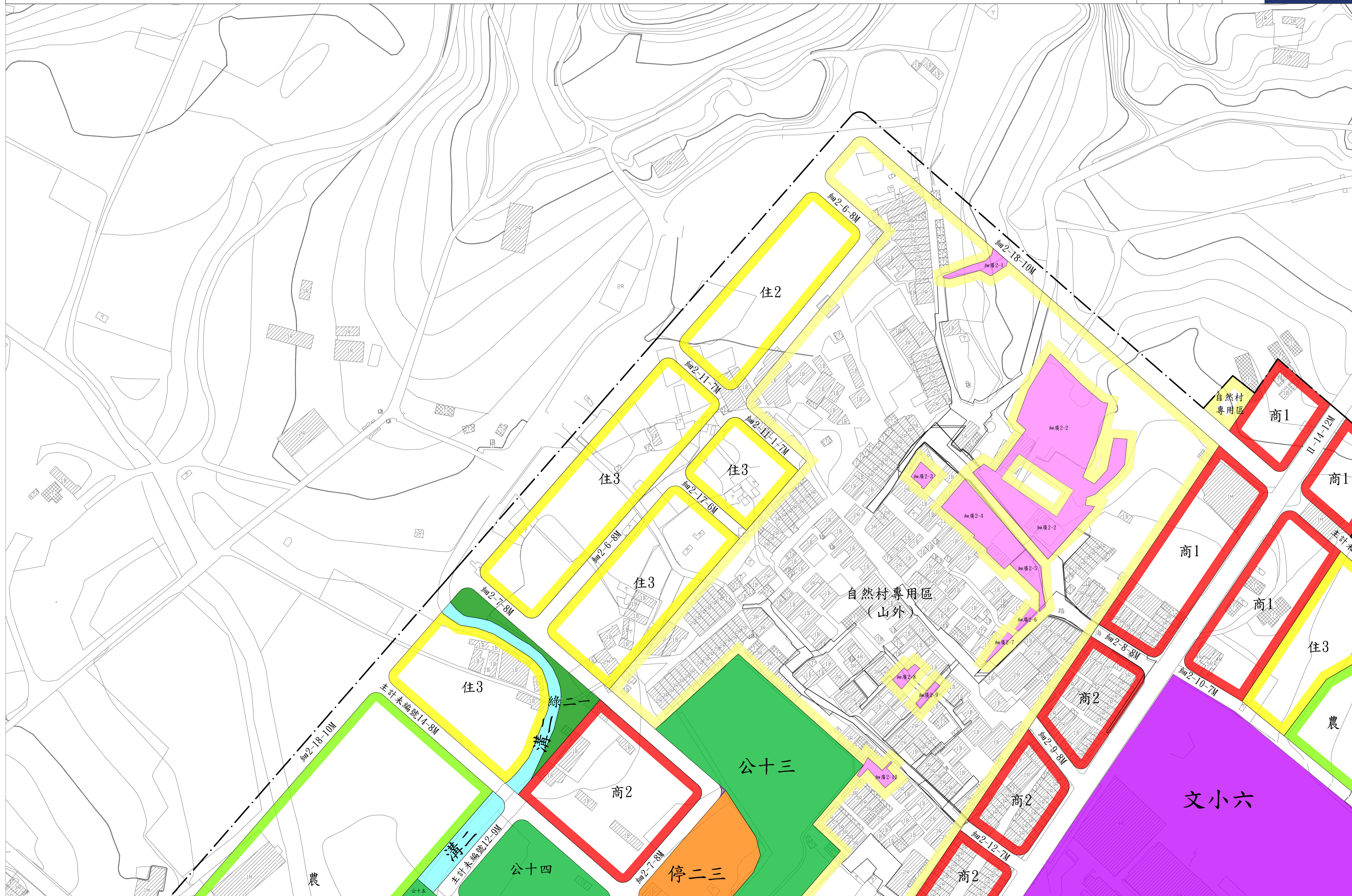
**圖例**

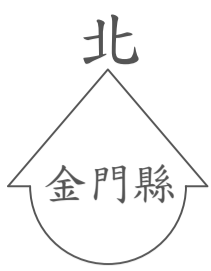
第二種住宅區	第一種商業區	機關用地	鄰里公園兼兒童遊樂場用地	溝渠用地	變更綠地用地為道路用地	變更第三種住宅區(住3)為第六種住宅區(住6)
第三種住宅區	第二種商業區	學校用地	市場用地	衛生醫療機構用地	變更乙種工業區為綠地用地	變更第二種商業區(商2)為第二之二種商業區(商2-2)
第五種住宅區	農業區	公園用地	停車場用地	道路用地	變更乙種工業區為道路用地	變更道路用地為公園用地
自然村專用區	保存區	綠地	廣場兼停車場用地	現有巷道	變更道路用地為乙種工業區	變更綠地用地為社教用地
乙種工業區	宗教專用區	兒童遊樂場用地	車站用地	細部計畫範圍線		



比例尺：一千分之一

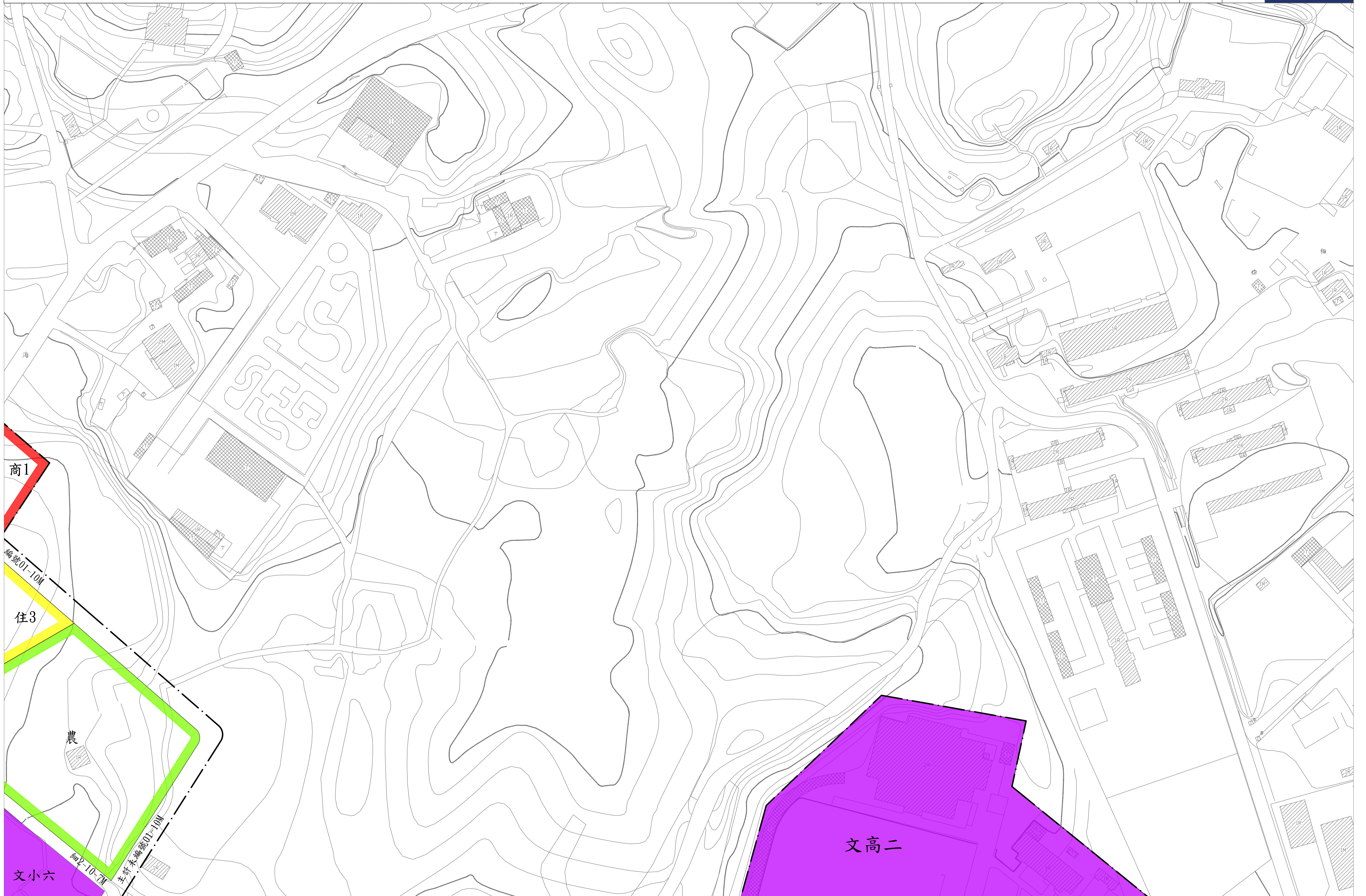
1	2		1
3	4	5	
6	7	8	





比例尺：一千分之一

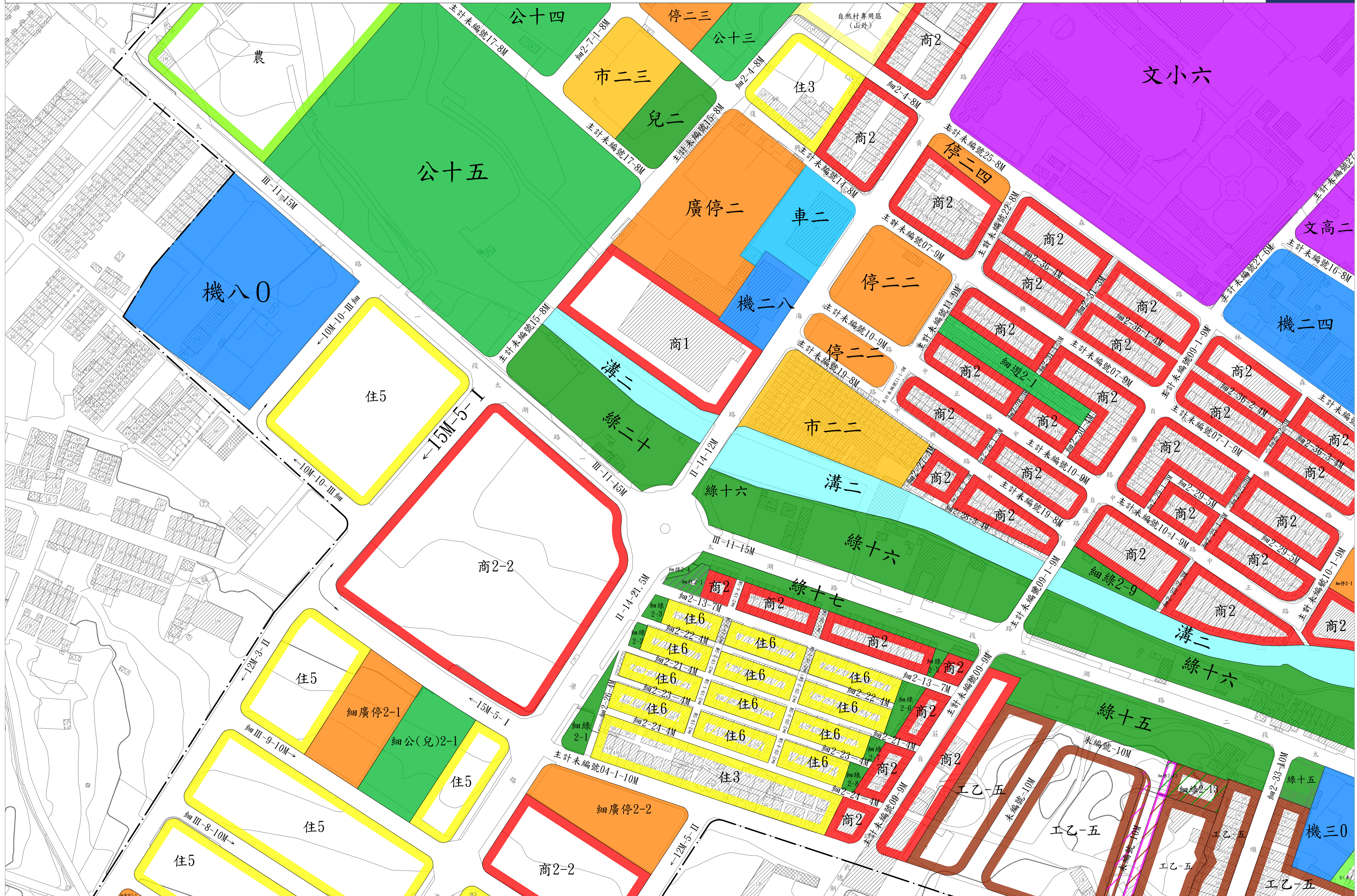
1	2	
3	4	5
6	7	8





比例尺：一千分之一

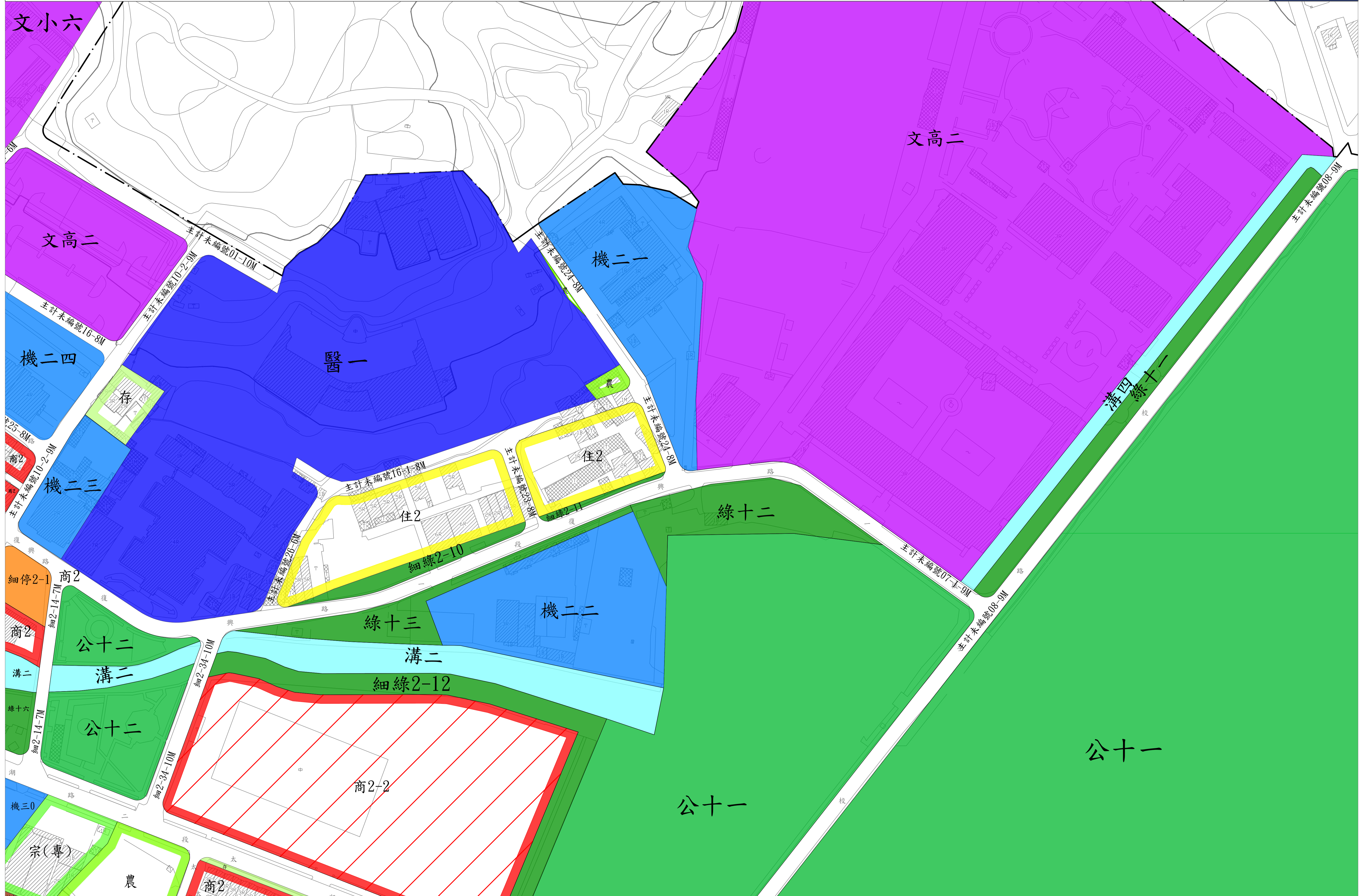
1	2	3
3	4	5
6	7	8





比例尺：一千分之一

1	2		4
3	4	5	
6	7	8	

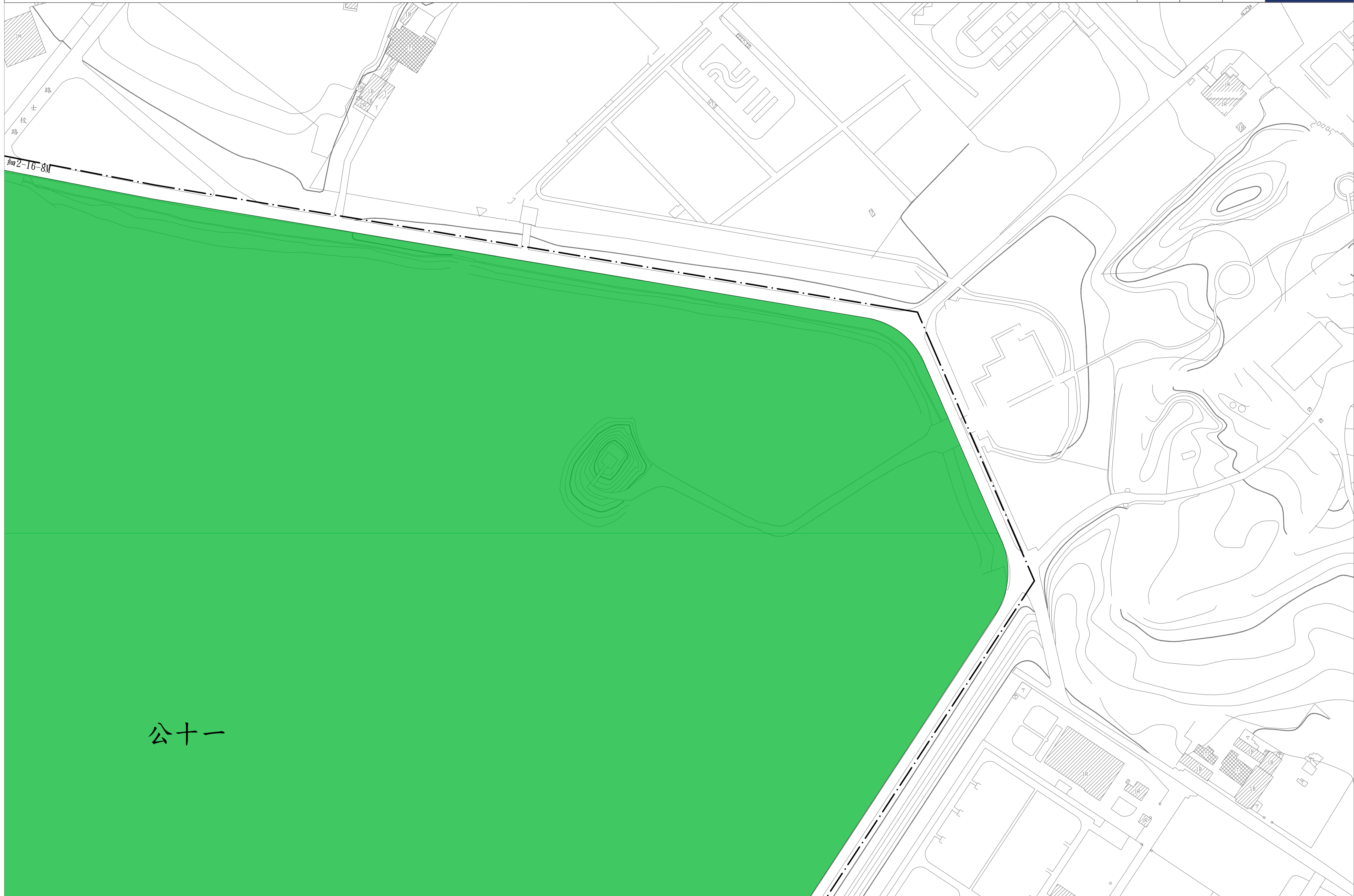




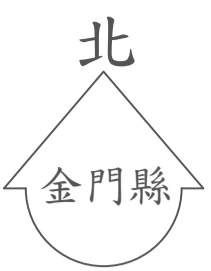
比例尺：一千分之一

1	2	
3	4	5
6	7	8

5

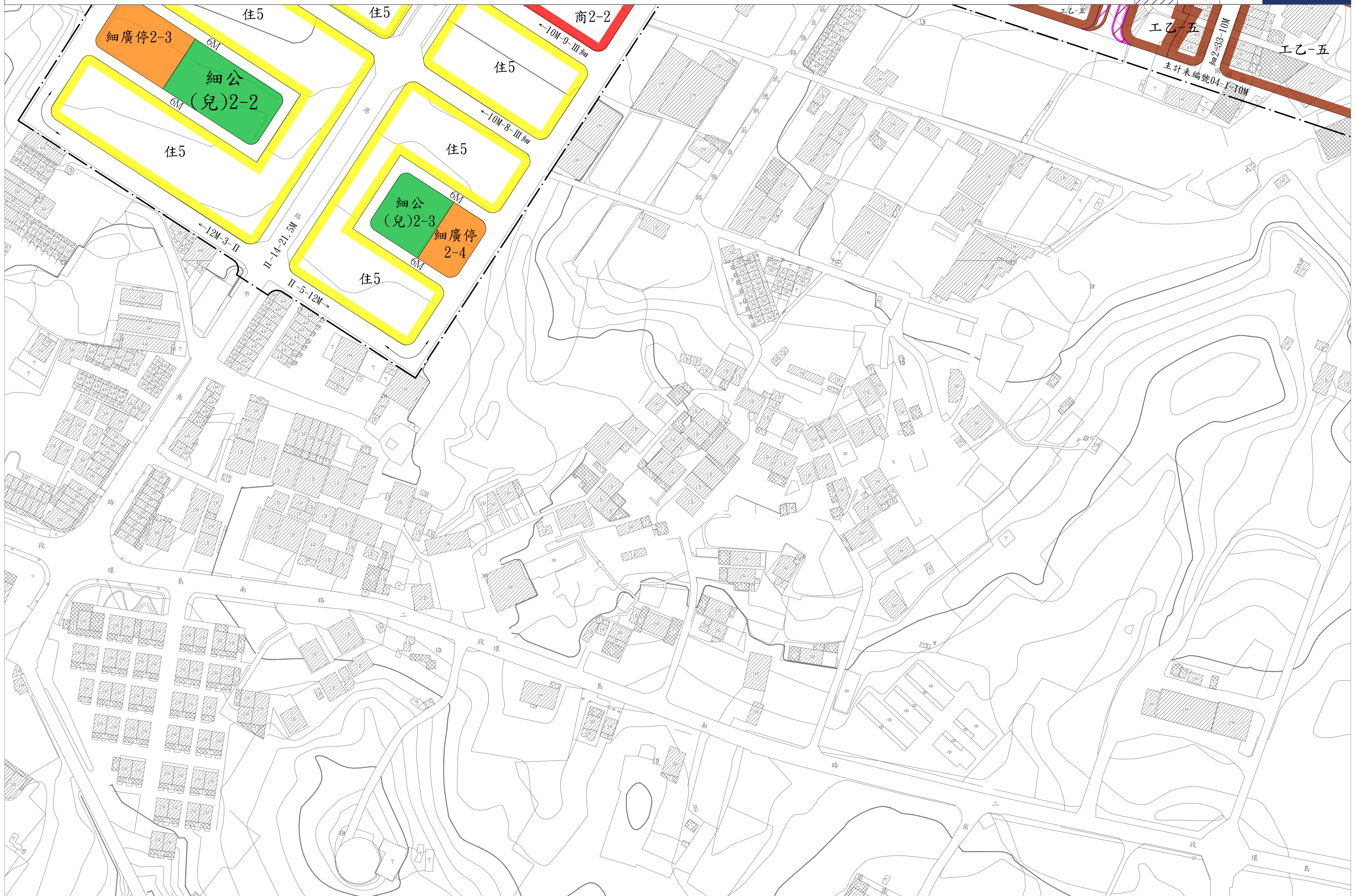


公十一



比例尺：一千分之一

1	2	5	6
3	4	8	
6	7	8	

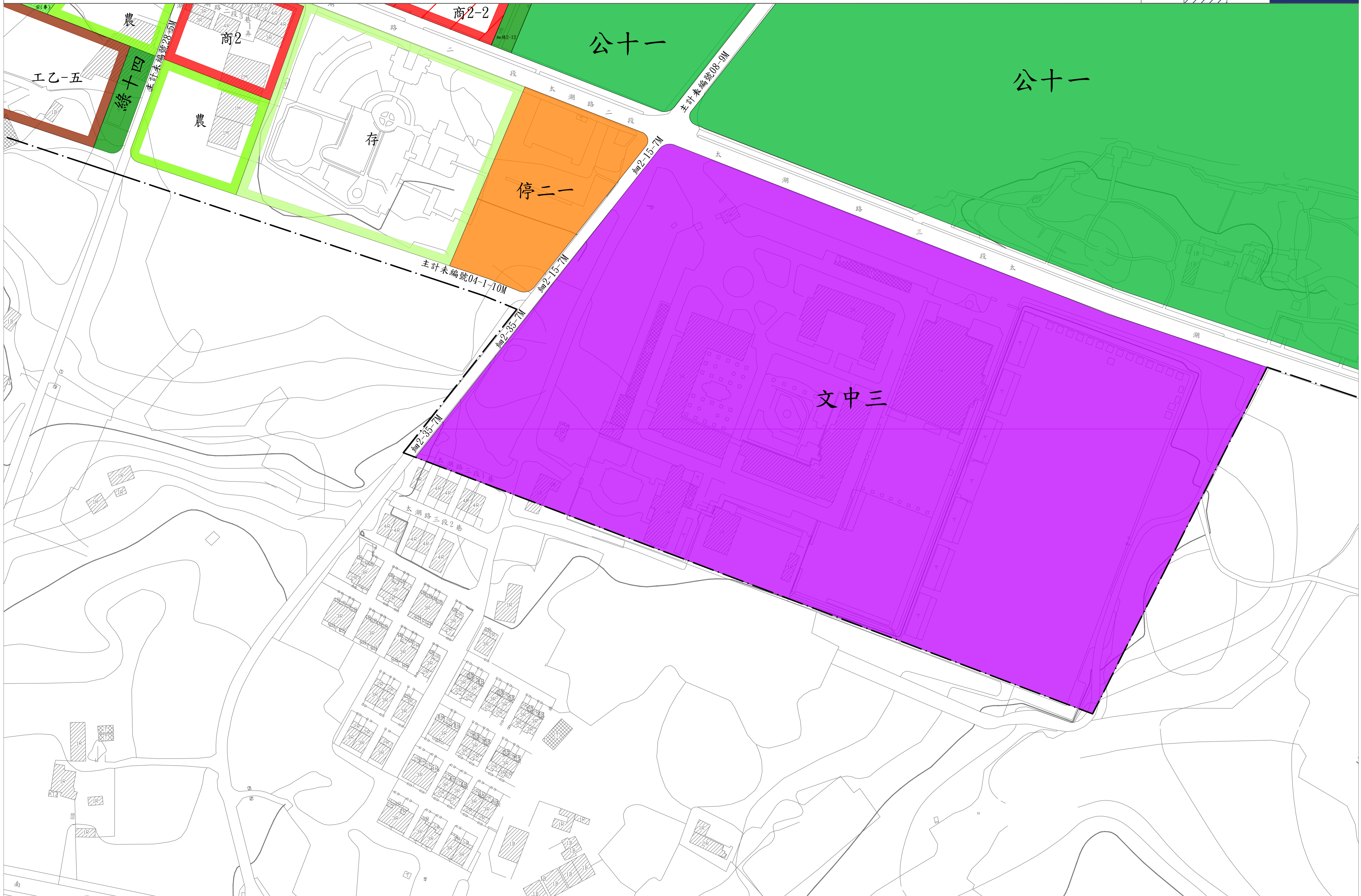






比例尺：一千分之一

1	2	
3	4	5
6	7	8





比例尺：一千分之一

1	2	
3	4	5
6	7	8

