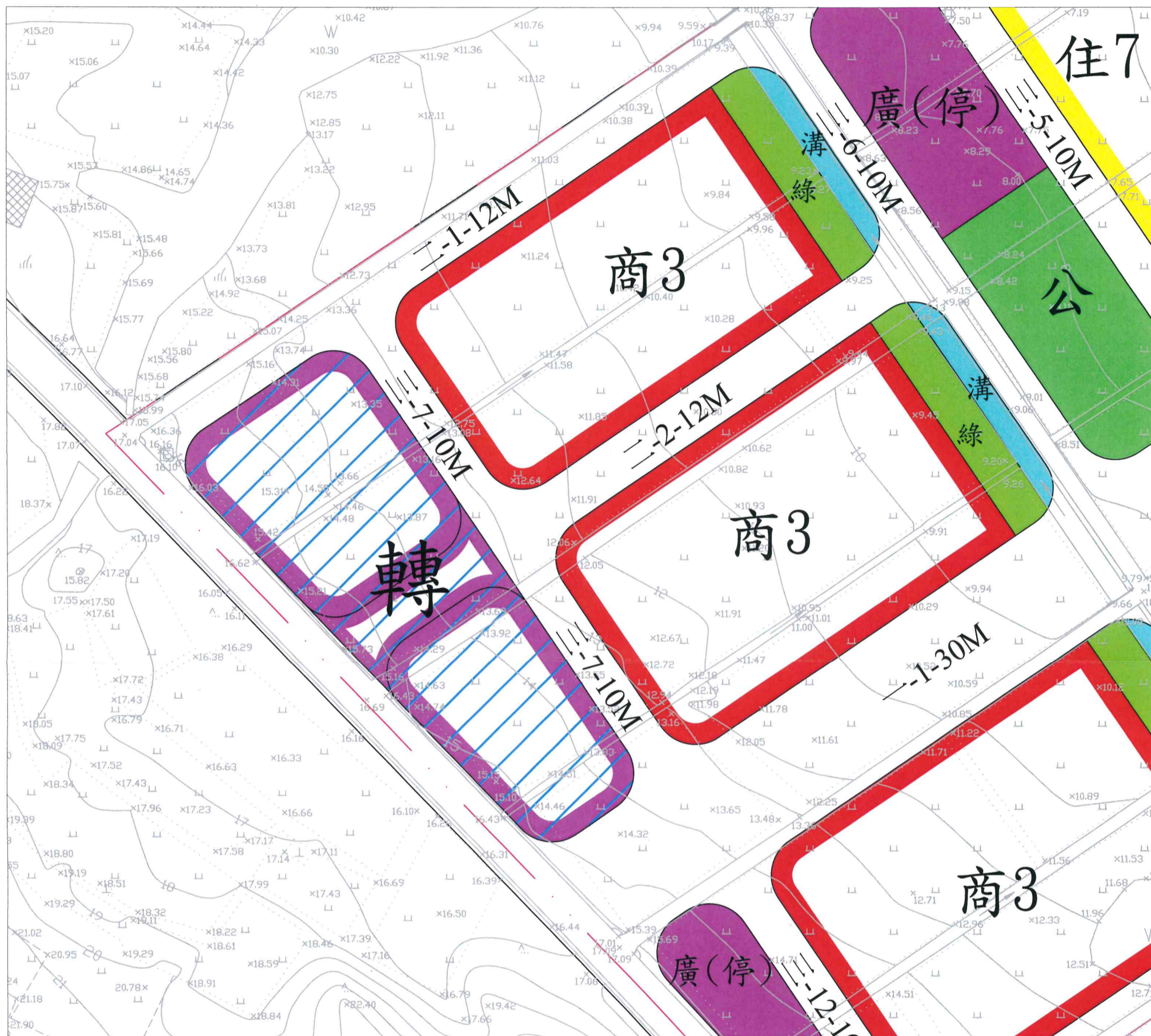




公告實施書圖









變更金門特定區(烈嶼地區)(配合金門大橋新建工程)細部計畫
(部分廣場兼停車場用地及道路用地為轉運站用地)案計畫圖




變更圖例

-  轉 變更廣場兼停車場用地為轉運站用地
-  轉 變更道路用地為轉運站用地

圖例

- | | |
|---|---|
|  商3 第三種商業區 |  廣(停) 廣場兼停車場用地 |
|  住7 第七種住宅區 |  溝 溝渠用地 |
|  公 公園用地 |  計畫道路用地 |
|  綠 綠地用地 |  計畫範圍線 |



比例尺：1/1000

註：計畫範圍應以實際地籍測量分割為準。



邱淑華

2024. 3. 22

業 務 承 辦 人 員	科 員 李 宜 璇
業 務 單 位 主 管	科 長 湯 麗 雲