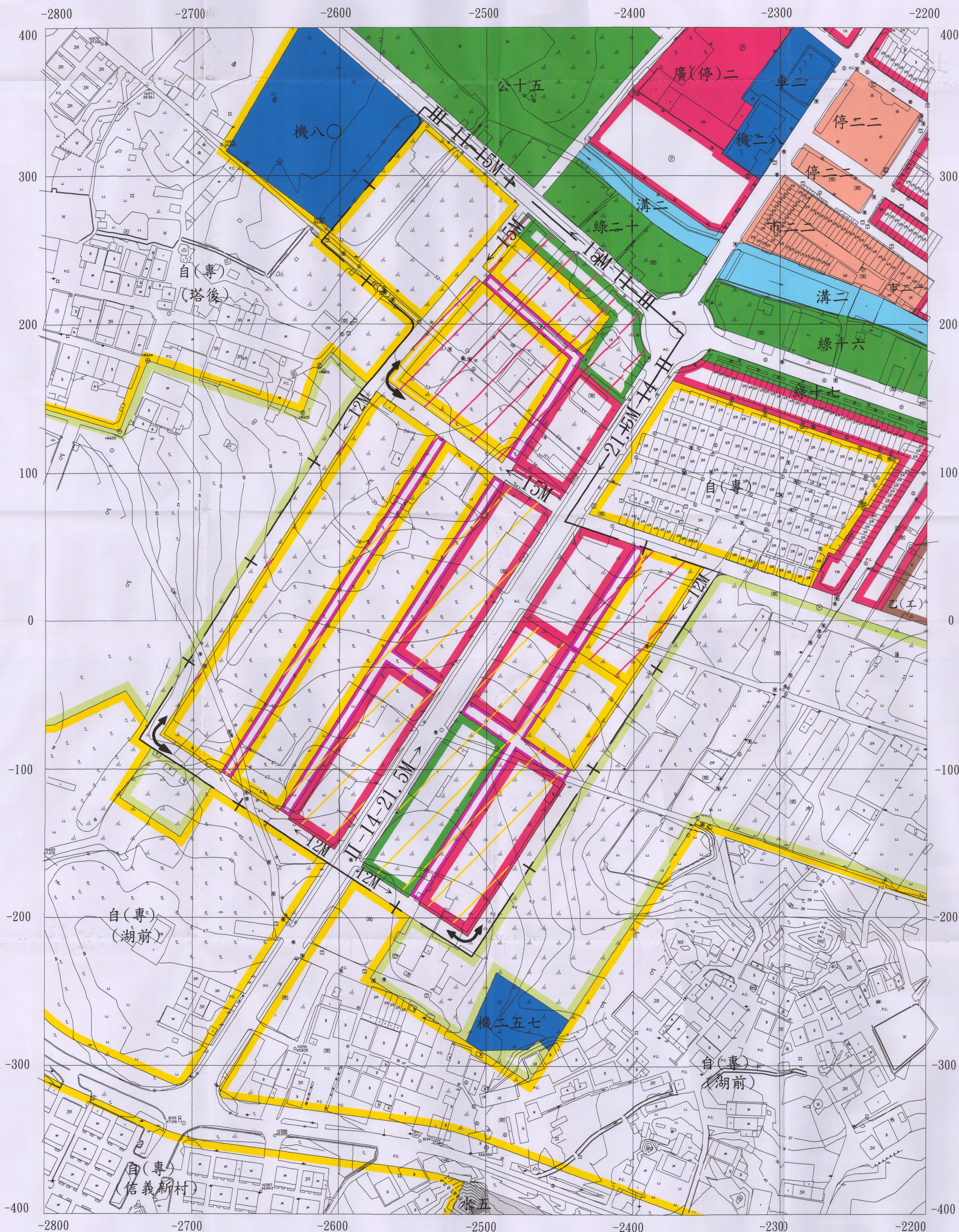




變更金門特定區計畫

(配合金湖鎮區段徵收優先開發地區)圖



北



0 20 40 100M

比例尺：一千分之一

圖例

自(專)	自然村專用區	廣(停)	廣場兼停車場用地
住宅區	住宅區	市	市場用地
商業區	商業區	停	停車場用地
乙(工)	工業區	水	自來水廠用地
農業區	農業區	溝渠	溝渠用地
機	機關用地	車	車站用地
公	公園用地	道路	道路用地
綠	綠地	計畫範圍線	計畫範圍線

變更圖例

住宅區變商業區	變更住宅區為商業區
住宅區變道路	變更住宅區為道路用地
商業區變住宅	變更商業區為住宅區
商業區變道路	變更商業區為道路用地
農業區變道路	變更農業區為道路用地
綠地變住宅	變更綠地為住宅區
綠地變商業	變更綠地為商業區
綠地變道路	變更綠地為道路用地
廣場兼停車場變住宅	變更廣場兼停車場用地為住宅區
廣場兼停車場變道路	變更廣場兼停車場用地為道路用地
道路變住宅	變更道路用地為住宅區
道路變商業	變更道路用地為商業區