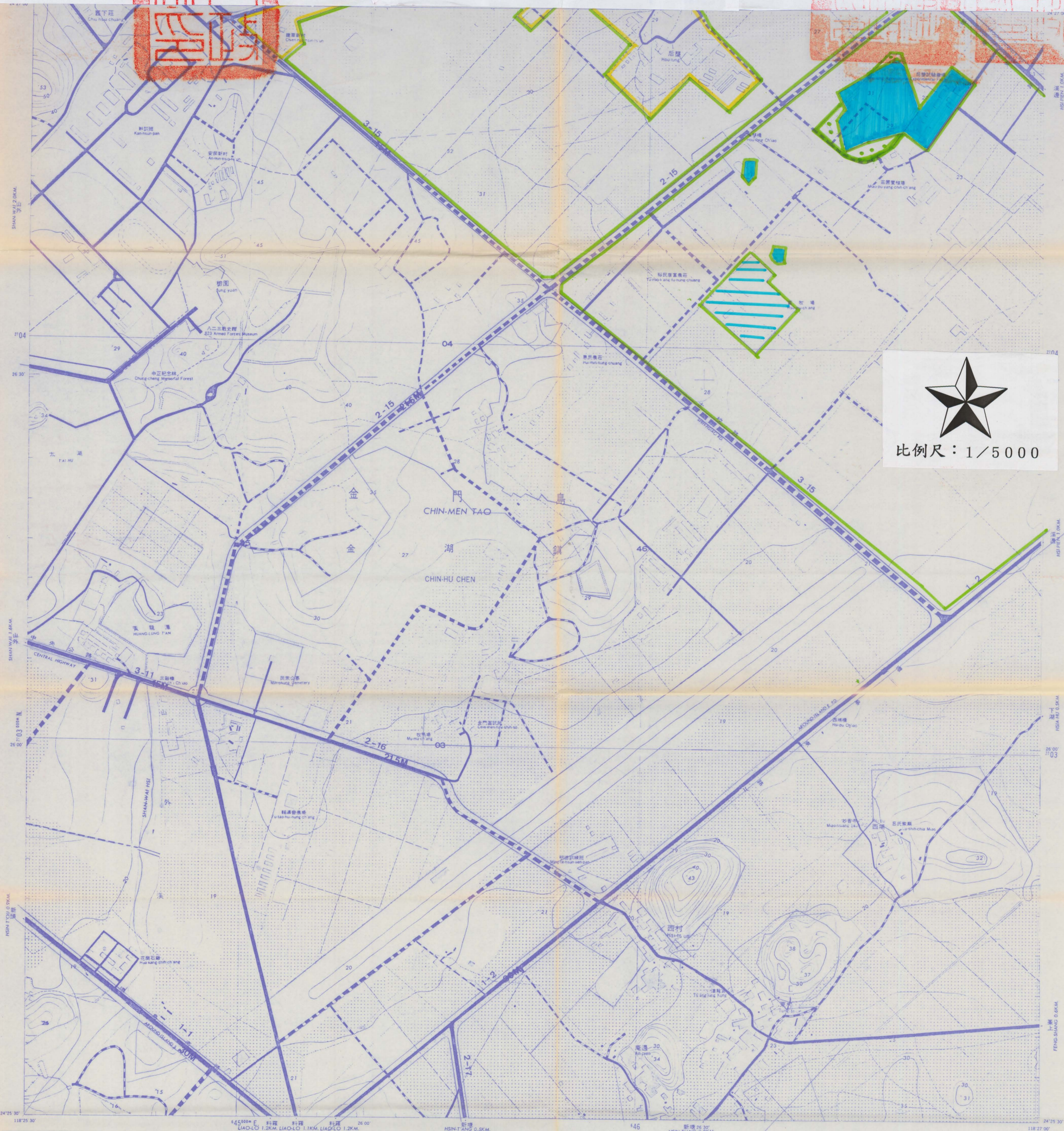






變更金門特定區計畫

(部分農業區為機關用地 (供動植物防治相關設施使用)) 圖



比例尺：1/5000

圖例：

-  自然村住宅區
-  機關用地
-  農業區
-  農業區變更為機關用地

Scale 1:5,000 五千分之一

0 100 200 300 400 公尺 Meters

0 100 200 300 400 碼 Yards

0 100 200 300 400 海里 Nautical Miles

四公尺間隔二公尺
每公尺間隔一公尺

INTERNATIONAL
1:500 METERS AT THE 50
BLACK NUMBERED LINES
TRANSVERSE MERCATOR
K'ANMEN MEAN SEA LEVEL

地籍標子
方格
控制
標高
平面控制
信託程度

國際標準
黑色數字之標尺 1:500 公尺
1:500 公尺之標尺
每半吋控制
自金門當地平均海水面起
對於二吋平均海水面十分之四
中華民國四十九年九月九日
中華民國七十八年聯合動植物防治
中華民國七十七年實施

圖例
比例尺
繪圖日期
繪圖地點
繪圖人員
繪圖單位
繪圖日期
繪圖地點
繪圖人員
繪圖單位

中華民國七十八年九月九日
中華民國七十八年九月九日
中華民國七十八年九月九日
中華民國七十八年九月九日

圖例表

圖例	說明
	自然村住宅區
	機關用地
	農業區
	農業區變更為機關用地

圖例表

圖例	說明
	自然村住宅區
	機關用地
	農業區
	農業區變更為機關用地

圖例表

圖例	說明
	自然村住宅區
	機關用地
	農業區
	農業區變更為機關用地

圖例表

圖例	說明
	自然村住宅區
	機關用地
	農業區
	農業區變更為機關用地

入
主
承
領
章