


中華民國九十年十二月



變更特
定區計畫



(部分農業區為機關用地
供多種物防治相關設施使用)



書

金門縣政府

金門縣政府變更都市計畫審核摘要表

項 目 說 明

都市計畫名稱 變更金門特定區計畫(部分農業區為機關用地(供動植物防治相關設施使用))書

變更都市計畫法令依據 都市計畫法第二十七條第一項第四款

變更都市計畫機關 金門縣政府

自擬定細部計畫或申請變更都市計畫之機關名稱或土地關係人姓名

金門縣動植物防疫所

公開展覽：自民國九十年五月二十五日

至民國九十年六月二十三日

刊登於金門日報九十年五月二十五日、二十六日

公開說明會日期：民國九十年六月二十日九時

地點：金湖鎮公所

人民團體對本案之反映意見

無

本案提交各級縣市計畫委員會審核結果

縣級

金門縣都市計畫委員會九十年八月十日第十七次會議通過

部級

內政部都市計畫委員會九十年十月二十三日第五二〇次會議通過

目錄

壹、緣起	1
貳、變更之法令依據	1
參、變更位置及範圍	2
肆、變更土地數量及面積	2
伍、變更理由	6
陸、變更內容	6
柒、事業及財務計畫	9
捌、土地使用管制	9
圖目錄	
圖一 變更金門特定區計畫(部分農業區為機關用地)位置示意圖	4
圖二 變更金門特定區計畫(部分農業區為機關用地)地籍位置示意圖	5

表目錄

表一 變更金門特定區計畫(部分農業區為機關用地)變更內容綜理表····· 7

表二 變更金門特定區計畫(部分農業區為機關用地)變更前後土地使用計畫面積對照表····· 8

附件

附件一 內政部台九〇內營字第九〇〇六八四八號同意變更函

附件二 變更土地地號土地登記謄本影本

附件三 金門縣政府編列防疫及檢驗大樓興建預算表

附件四 行政院農委會動植物防疫檢疫局補助計畫

附件五 金門縣環境保護局免實施環境影響評估函

壹、緣起：

為因應離島實施小三通及未來環境之變化，保護金門地區動植物產業永續發展，以及讓台灣地區免於受到大陸疫病蟲害之入侵，保障農民生產權益，擬議於金門縣動植物防疫所現址及左側興建防疫檢驗大樓及動植物隔離防治觀察區，興建焚化爐設施等，亟需將部份農業區土地變更為機關用地，且本案部份工程費業經金門縣政府籌編新台幣柒佰萬元預算及於九十年度行政院農業委員會動植物防疫檢疫局「強化離島防檢疫措施——強化金馬地區動植物檢疫設施及設備計畫」編列預算新台幣一仟七佰餘萬元。為使本案能積極推動執行，故辦理本個案變更。

貳、變更之法令依據：

依據都市計畫法第二十七條第一項第四款：「為配合中央或省(市)興建重大設施時」，及內政部九十年五月三日台九十年內營字第900六八四八函辦理。(詳附件一)：

參、變更位置及範圍：

本案變更位置於金門縣金湖鎮裕民農莊正前方二百五十公尺，后壘溪南側一百五十公尺處，變更地號為金湖鎮太湖劃段一九一四、一九一五、一九一六、一九一七、一九一七——一、一九一七——二、一九一八、一九二一、一九二二、一九二三地號等十筆土地，合計總面積為三三、一五六、七一平方公尺（詳圖一、二）。

肆、變更土地數量及面積：

一、金門縣動植物防疫所原報准同意於金湖鎮太湖劃段一九一四等九筆縣有土地（面積三一、八二七平方公尺）興建防疫檢驗大樓及動植物隔離防治觀察等設施，其中計畫範圍區內另含未登錄土地乙筆，故斯時未將該地之面積一併納入。

二、有關該筆未登錄土地經本府財政局於九十年六月間依法辦理登記，地號為

太湖劃一九一七—二，面積一、一一九平方公尺，並於九十年七月間同意由金門縣動植物防疫所撥用。

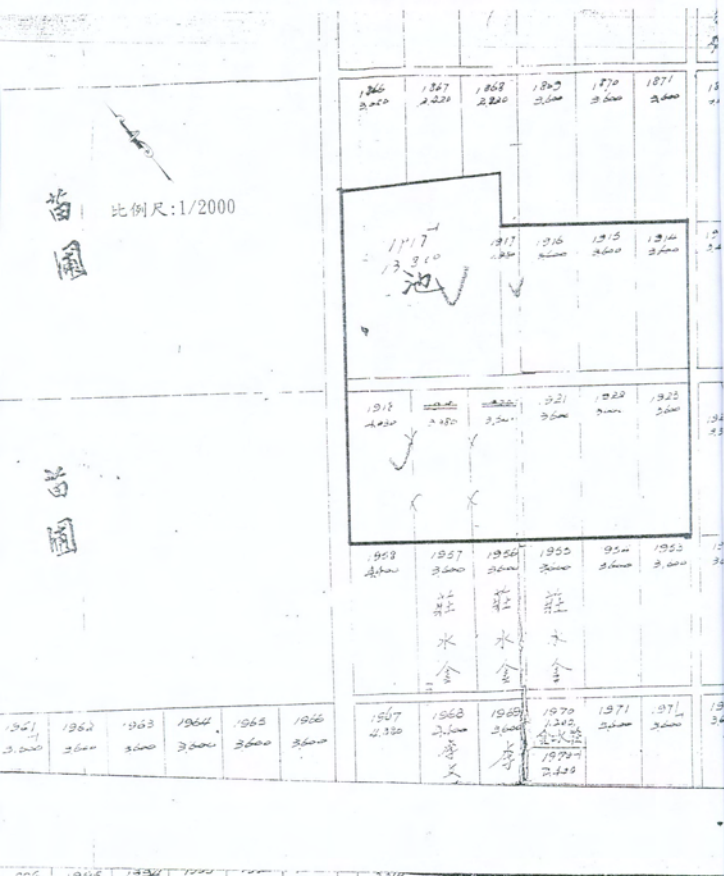
三、本變更案土地面積合計為十筆，經本府地政局九十年八月二十一日辦理地籍圖重測土地標示變更結束通知，土地面積為三三、一五六·七一平方公尺，變更土地面積一併辦理修正。

變更金門特定區計畫(部分農業區為機關用地(供動植物防治相關設施使用))位置示意圖



圖二

變更金門特定區計畫(部分農業區為機關用地(供動植物防治相關設施使用))地籍位置示意圖



伍、變更理由：

金門縣動植物防疫所於八十九年三月一日成立，兼負金門地區動植物疫病蟲害防治工作，另九十年一月一日正式實施金馬小三通，依據「離島建設條例」、「試辦金門馬祖與大陸地區通航實施辦法」及「金門馬祖運往或攜帶至台灣地區之動植物及其產品檢查作業要點」，強化金門地區檢疫防疫設施及設備，以防杜大陸動植物病蟲害入侵金門及台灣本島。亟需興建防疫檢疫大樓及動植物隔離觀察設施，興建焚化爐、棄犬收容所等動植物防治設施，故依據實際需要辦理個案變更。

陸、變更內容：

本案變更內容為變更部分農業區為機關用地(供動植物防治相關設施使用)，變更地號為太湖劃段一九一四、一九一五、一九一六、一九一七、一九一八、一九一七—二、一九一八、一九二一、一九二二、一九二三地號等十筆土地，合計總面積約為三三、一五六·七一平方公尺(詳表一、二)

表一 變更金門特定區計畫（部分農業區為機關用地（供動植物防治相關設施使用））變更內容綜理表

變更位置	變更內容		變更理由	備註
	原計畫	新計畫		
金湖鎮士校路北側 部分農業區	農業區（面積約三·三公頃）	機關用地	<p>一、為配合離島實施小三通動植物觀察防治之需要，興建相關設施。</p> <p>二、相關設施所需之經費已由金門縣政府及行政院農業委員會編列，俾利預算有效執行。</p>	<p>一、變更土地為縣有地（金湖鎮太湖劃段一九一四、一九一五、一九一六、一九一七、一九一七—一、一九一七—二、一九一八、一九二一、一九二二、一九二三），合計面積三三、一五六·七一平方公尺。</p> <p>二、變更面積以發布實施後法訂格分割登記面積為準。</p>

表二 變更金門特定區計畫(部分農業區為機關用地(供動植物防治相關設施使用))

變更前後土地使用計畫面積對照表

單位：公頃

項 目		變 更 前 計 畫 面 積	變 更 增 減 面 積	變 更 後 計 畫 面 積
土 地 使 用 分 區	住宅區	1215.13		1215.13
	商業區	26.2		26.2
	工業區	177.41		177.41
	行政區	0.28		0.28
	文教區	11.92		11.92
	風景區	844.35		844.35
	保存區	4.13		4.13
	倉儲區	2.83		2.83
	保護區	1825.2605		1825.2605
	農業區	4939.50	-3.3	4936.20
	國家公園區	3780.00		3780.00
公 共 設 施 用 地	交通事業用地	690.9588		690.9588
	遊憩用地	197.29		197.29
	文教用地	122.8407		122.8407
	機關用地	969.2839	+3.3	972.5839
	醫療用地	6.11		6.11
	市場用地	4.74		4.74
	停車場用地	4.08		4.08
	廣場兼停車場用地	0.65		0.65
	廣場用地	1.16		1.16
	加油站用地	0.56		0.56
	自來水廠用地	2.73		2.73
	發電廠用地	19.9195		19.9195
	污水處理廠用地	5.33		5.33
	墳墓用地	26.63		26.63
合計	14910.63		14910.63	

資料來源：金門特定區計畫報告書

註：1. 表內面積應以實地測量分割面積為準。

2. 變更面積以發布實施後依法納格分割登記面積為準。

柒、事業及財產計畫：

- 一、變更之土地為金門縣縣有地，管理機關為金門縣動植物防疫所（詳如附件二）。

- 二、本案動植物防疫及檢驗園區建設經費；係由金門縣政府籌編柒佰萬元預算及於九十年度的行政院農業委員會動植物防疫檢疫局「強化離島防檢疫措施——強化金馬地區動植物檢疫設施及設備計畫」核定經費新台幣一仟七佰餘萬元（詳如附件三、四）勻支。

捌、土地使用管制：

- 一、金門特定地區計畫土地使用分區管制要點辦理。
- 二、本機關用地建築物應自基地境界至少退縮五公尺建築，如有設置圍牆之必要者，圍牆應自基地境界線至少退縮三公尺；退縮部份得計入法定空地，並應准予植栽綠化。

三、變更後之機關使用對象為金門縣動植物防疫所，用途為辦理動植物防治所需相關設施。

四、本土地變更原為本縣畜產試驗所牧草地一部份，週邊為公有土地，附近約四百公尺外村莊為裕民農莊，僅有十戶住家，大多從事農業栽培工作，本開發依法無需實施環境影響評估（如附件五），為整體景觀及避免對環境造成污染，動植物防疫所除依法設置各項廢棄物處理設施，並申請排放許可外，並將加強綠化植栽事宜。

五、依「空氣污染防治法」公告，公私場所應申請設置、變更及操作許可之固定污染源規定：同一公私場所，所有焚化爐總設計處理量或總實際處理量為四百斤／小時以上，未滿二公噸／小時者，本所預定設置之焚化爐處理量為一五〇公斤／小時，免申辦許可，又為得到良好處理效率及保持空氣清新，該台焚化爐採用先進國家規範設計，依合約規定處理後所排放之氣

體應符合環保署事業廢棄物焚化爐空氣污染物現行排放之標準，而驗收前並需取得檢測報告。另本焚化爐主要為焚燒安樂死後之流浪犬及走私進口畜產品銷燬，預估每月約使用二至三次，使用之頻率不高。惟為防杜病菌傳播，必須採用焚化爐焚燒方式處理，動植物防疫所將嚴謹妥善操作管理。

內政部 函

受文者：金門縣政府

機關地址：台北市徐州路五號
傳真：

速別：最速件

密等及解密條件：

發文日期：中華民國九十年五月三日

發文字號：台九十內營字第9006八四八號

附件：如文

主旨：關於行政院農業委員會函為貴縣動植物防疫所計畫於貴縣金湖鎮大湖段一九一四號等九筆縣有土地（面積三一、八二七平方公尺）興建防疫檢驗大樓及動植物隔離防治觀察等設施之需要，擬依都市計畫法第二十七條第一項第四款規定，申請辦理個案變更農業區為機關用地乙案，請查照。

說明：

- 一、依據行政院農業委員會九十年四月二十三日（九〇）農企字第九〇一四〇六二二六號函及貴府九十年四月十三日（九〇）府建字第九〇一三七六六號函副本辦理，並檢附上開行政院農業委員會函影本乙份。
- 二、案准行政院農業委員會前函略以：「為因應農業經濟發展及配合政府實施兩岸小三通政策，保護金門地區動植物產業永續發展，以及讓臺灣地區免於受到大陸疫病蟲害之入侵，保障農民生產權益等，該縣動植物防疫所確有興建防疫檢驗大樓及動植物隔離防治觀察等設施之必要，建請同意專案變更為機關用地」到部。
- 三、本案應依左列各點詳實查明並審慎妥處後，准依旨揭條款規定辦理都市計畫變更。

- 並請貴府確實依都市計畫書圖製作規則製作計畫書、圖後，儘速依法定程序辦理。
- (一) 應不影響該地區都市計畫整體發展，及不妨礙鄰近地區土地使用分區。
- (二) 本案擬變更後之機關用地，應有適當退縮建築及植栽綠化規定，本部都市計畫委員會第四九三次會議已有通案性之決議文為「應自道路境界線至少退縮五公尺建築，如有設置圍牆之必要者，圍牆應自基地境界線至少退縮三公尺；退縮建築之空地應植栽綠化，但得計入法定空地」，請參考。
- (三) 此外，本案之計畫案名應明確，且應於計畫書載明擬變更後之機關用地使用對象、用途及相關土地使用管制事項，以符規定並利執行。

正本：金門縣政府
副本：行政院農業委員會、福建省政府、本部營建署（都市計畫組二科）（三份）

部長
張博雅

依權責劃分規定授權業務主管執行

土地登記謄本 (地號全部)

金湖鎮太湖劃段 1914-0000地號

列印時間：民國090年05月09日10時41分

頁次：1

附件二

***** 土地標示部 *****

登記日期：民國060年06月19日 登記原因：土地重劃
 地目：旱 等則：一 面積：*****2,400.00平方公尺
 使用分區：(空白) 使用地類別：(空白)
 民國089年07月 公告土地現值：*****250元/平方公尺
 其他登記事項：借用牧馬場奉縣59, 1, 12 (59)秋民字第05
 88號辦理

***** 土地所有權部 *****

登記次序：0001
 登記日期：民國060年06月19日 登記原因：土地重劃
 原因發生日期：民國000年00月00日
 所有權人：金門縣
 統一編號：0000902000
 住址：(空白)
 管理者：金門縣動植物防疫所
 統一編號：371022800G
 住址：金門縣金湖鎮裕民農莊20號
 權利範圍：全部
 權狀字號：076金地字第000520號
 當期申報地價：089年07月*****50.0元/平方公尺
 前次移轉現值或原規定地價
 年月：053年07月 地價：*****.8元/平方公尺
 歷次取得權利範圍：全部*****1分之1*****
 其他登記事項：(空白)
 地價備註事項：(空白)

金登證字第004457號
 資料管轄機關：金門縣地政局

列印人員：鄭淑理

土地登記謄本（地號全部）

金湖鎮太湖劃段 1915-0000地號

列印時間：民國90年05月09日10時41分

頁次：1

***** 土地標示部 *****

登記日期：民國060年06月19日
地目：旱
使用分區：（空白）
民國085年07月
其他登記事項：借用牧馬場奉縣59·1·12（59）秋民字第0588號辦理

登記原因：土地重劃
面積：*****2,400.00平方公尺
等則：—
使用地類別：（空白）
公告土地現值：*****250元/平方公尺

***** 土地所有權部 *****

登記次序：0001
登記日期：民國060年06月19日
原因發生日期：民國000年00月00日
所有權人：金門縣
統一編號：0000902000
住址：（空白）
管理者：金門縣動植物防疫所
統一編號：371022800G
住址：金門縣金湖鎮裕民農莊20號
權利範圍：全部
權狀字號：076金地字第000521號
當期申報地價：089年07月*****50.0元/平方公尺
前次移轉現值或原規定地價
年月：053年07月 地價：*****.8元/平方公尺
歷次取得權利範圍：全部*****1分之1*****
其他登記事項：（空白）
地價備註事項：（空白）

金登謄字第004457號
資料管轄機關：金門縣地政局

列印人員：鄭淑理

土地登記謄本 (地號全部)

金湖鎮太湖劃段 1916-0000地號

列印時間：民國090年05月09日10時41分

頁次：1

***** 土地標示部 *****

登記日期：民國060年06月19日
 地目：旱
 使用分區：(空白)
 民國089年07月
 其他登記事項：借用牧馬場奉縣59,1,12 (59)秋民字第0588號辦理

等則：一
 面積：*****2,400.00平方公尺
 使用地類別：(空白)

公告土地現值：*****250元/平方公尺

登記原因：土地重劃

***** 土地所有權部 *****

登記次序：0001
 登記日期：民國060年06月19日
 原因發生日期：民國000年00月00日
 所有權人：金門縣
 統一編號：0000902000
 住址：(空白)
 管理者：金門縣動植物防疫所
 統一編號：371022800G
 住址：金門縣金湖鎮裕民農莊20號

權利範圍：全部
 權狀字號：076金地字第000522號
 當期申報地價：089年07月*****50.0元/平方公尺
 前次移轉現值或原規定地價
 年月：053年07月
 歷次取得權利範圍：全部*****1分之1*****
 其他登記事項：(空白)
 地價備註事項：(空白)

地價：*****.8元/平方公尺

登記原因：土地重劃

金登謄字第004457號
 資料管轄機關：金門縣地政局

列印人員：鄭淑理

土地登記謄本 (地號全部)

金湖鎮太湖劃段 1917-0000地號

列印時間：民國090年09月10日11時05分

頁次：1

土地標示部

登記日期：民國060年06月19日
地目：旱
使用分區：(空白)
民國090年07月
其他登記事項：借用牧馬場奉縣59.1.12 (59)秋民字第0588號辦理

等則：一

登記原因：土地重劃
面積：*****920.00平方公尺
使用地類別：(空白)

公告土地現值：*****250元/平方公尺

土地所有權部

登記次序：0001
登記日期：民國060年06月19日
原因發生日期：民國000年00月00日
所有權人：金門縣
統一編號：0000902000
住址：(空白)
管理者：金門縣動植物防疫所
統一編號：WA8012359
住址：(空白)

登記原因：土地重劃

權利範圍：全部
權狀字號：076金地字第000523號
當期申報地價：089年07月*****50.0元/平方公尺
前次移轉現值或原規定地價
年月：053年07月 地價：*****.8元/平方公尺
歷次取得權利範圍：全部*****1分之1*****
其他登記事項：(空白)
地價備註事項：(空白)

金登謄字第008681號
資料管轄機關：金門縣地政局

列印人員：邵玲玲

土地登記謄本 (地號全部)
金湖鎮太湖劃段 1917-0001地號

列印時間：民國090年09月10日11時05分

頁次：1

土地標示部

登記日期：民國060年06月19日
地目：池
使用分區：(空白)
民國090年07月
其他登記事項：借用牧馬場奉縣59.1.12(59)秋民字第0588號辦理

等則：一
公告土地現值：*****250元/平方公尺
面積：****9.207.00平方公尺
使用地類別：(空白)

登記原因：土地重劃

土地所有權部

登記次序：0001
登記日期：民國060年06月19日
原因發生日期：民國000年00月00日
所有權人：金門縣
統一編號：0000902000
住址：(空白)
管理者：金門縣動植物防疫所
統一編號：*WA8012359
住址：(空白)

權利範圍：全部
權狀字號：076金地字第000524號
當期申報地價：089年07月*****50.0元/平方公尺
前次移轉現值或原規定地價
年月：053年07月 地價：*****.8元/平方公尺
歷次取得權利範圍：全部*****1分之1*****
其他登記事項：(空白)
地價備註事項：(空白)

登記原因：土地重劃

金登謄字第008681號
資料管轄機關：金門縣地政局

列印人員：邵玲玲

土地登記謄本 (地號全部)

金湖鎮太湖劃段 1917-0002地號

列印時間：民國90年06月27日09時35分

頁次：1

***** 土地標示部 *****

登記日期：民國90年05月30日
 登記原因：地籍整理
 地目：道
 面積：*****1,119.00平方公尺
 使用分區：(空白)
 使用地類別：(空白)
 民國89年07月公告土地現值：*****250元/平方公尺
 其他登記事項：(空白)

***** 土地所有權部 *****

登記次序：001
 登記日期：民國90年06月21日
 登記原因發生日期：民國90年05月23日
 所有權人：金門縣
 統一編號：0000902000
 住址：(空白)
 管理處：金門縣政府
 統一編號：371010000A
 住址：(空白)
 權利範圍：全部
 權狀字號：090全登地字第006699號
 當期申報地價：89年07月-，-，-元/平方公尺
 前次移轉現值或原規定地價
 年月：-，-，-元/平方公尺
 歷次取得權利範圍：(空白)
 其他登記事項：(空白)
 地價備註事項：(空白)

列印人員：楊淑惠

全登謄字第008072號
 資料管理機關：金門縣地政局

土地登記謄本（地號全部）

金湖鎮太湖劃段 1921-0000地號

列印時間：民國90年05月09日10時41分

頁次：1

***** 土地標示部 *****

登記日期：民國060年06月19日 登記原因：土地重劃
地 目：旱 等則：一 面 積：*****2,400.00平方公尺
使用分區：（空白） 使用地類別：（空白）
民國089年07月 公告土地現值：*****250元/平方公尺
其他登記事項：借用牧馬場奉縣 5 9 , 1 , 1 2 (5 9) 秋民字第 0 5
8 8 號辦理

***** 土地所有權部 *****

登記次序：0001 登記原因：土地重劃
登記日期：民國060年06月19日
原因發生日期：民國000年00月00日
所有權人：金門縣
統一編號：0000902000
住 址：（空白）
管 理 者：金門縣動植物防疫所
統一編號：371022800G
住 址：金門縣金湖鎮裕民農莊 2 0 號
權利範圍：全部
權狀字號：078金地字第000587號
當期申報地價：089年07月*****50.0元/平方公尺
前次移轉現值或原規定地價
年月：053年07月 地價：*****.8元/平方公尺
歷次取得權利範圍：全部*****1分之1*****
其他登記事項：（空白）
地價備註事項：（空白）

金登謄字第004457號
資料管轄機關：金門縣地政局

列印人員：鄭淑理

土地登記謄本 (地號全部)

金湖鎮太湖劃段 1922-0000地號

列印時間：民國090年05月09日10時41分

頁次：1

***** 土地標示部 *****

登記日期：民國060年06月19日
 地目：旱
 使用分區：(空白)
 民國089年07月
 其他登記事項：借用牧馬場奉縣59, 1, 12 (59)秋民字第0588號辦理

等則：一
 面積：*****2,400.00平方公尺
 使用地類別：(空白)
 公告土地現值：*****250元/平方公尺

登記原因：土地重劃

***** 土地所有權部 *****

登記次序：0001
 登記日期：民國060年06月19日
 原因發生日期：民國000年00月00日
 所有權人：金門縣
 統一編號：0000902000
 住址：(空白)
 管理者：金門縣動植物防疫所
 統一編號：371022800G
 住址：金門縣金湖鎮裕民農莊20號

權利範圍：全部
 權狀字號：076金地字第000568號
 當次申報地價：089年07月*****50.0元/平方公尺
 前次移轉現值或原規定地價
 年月：083年07月
 歷次取得權利範圍：全部
 其他登記事項：(空白)
 地價備註事項：(空白)

地價：*****.8元/平方公尺
 *****1分之1*****

登記原因：土地重劃

金登謄字第004457號
 資料管轄機關：金門縣地政局

列印人員：鄭淑理

土地登記謄本 (地號全部)

金湖鎮太湖劃段 1923-0000地號

列印時間：民國090年05月09日10時41分

頁次：1

***** 土地標示部 *****

登記日期：民國060年06月19日 登記原因：土地重劃
 地目：草 等則：一 面積：*****2,400.00平方公尺
 使用分區：(空白) 使用地類別：(空白)
 民國089年07月 公告土地現值：*****250元/平方公尺
 其他登記事項：借用牧馬場奉縣 5 9 , 1 , 1 2 (5 9) 秋民字第 0 5
 8 8 號辦理

***** 土地所有權部 *****

登記次序：0001 登記原因：土地重劃
 登記日期：民國060年06月19日
 原因發生日期：民國000年00月00日
 所有權人：金門縣
 統一編號：000902000
 住址：(空白)
 管理者：金門縣動植物防疫所
 統一編號：371022800G
 住址：金門縣金湖鎮裕民農莊 2 0 號
 權利範圍：全部
 權狀字號：076金地字第000528號
 當期申報地價：089年07月*****50.0元/平方公尺
 前次移轉現值或原規定地價
 年月：053年07月 地價：*****.8元/平方公尺
 歷次取得權利範圍：全部*****1分之1*****
 其他登記事項：(空白)
 地價備註事項：(空白)

金登謄字第004457號
 資料管轄機關：金門縣地政局

列印人員：鄭淑理

金門縣動物防疫所

歲出計畫說明概要與各項費用明細表
中華民國八十八年下半年及八十九年度

總預算科目

58款607項90目02節

資本門

業務計畫及工作計畫名稱	建築及設備—房屋建築		承辦單位	第二課
預算編號	892586079002		預算數	7,000,000元

項目說明	原預算數	追加(減)預算數		追加預算數	追加預算數	減預算數	說明
		0元	追加(減)預算數				
一、計畫內容：單位成立伊始辦公廳舍整建及周邊設施。 二、實施進度：自民國八十九年六月一日起至十二月卅一日止。 三、完成方法：依程序辦理興建。 四、預期效果： 五、成本效益之分析與比較：							

科目名稱及編號	項	目	單位	數量	單價	追加預算數	減預算數	說明
892586079002 02 房屋建築	0700設備及投資	0732房屋建築及設備費	棟	1		7,000,000		1. 新建辦公大樓之樓(含試驗診斷會議室)500萬元。 2. 所區增建大門、排水設施整建、綠美化工程、餐廳及原有辦公室改善工程200萬元。
				5	400,000	2,000,000		
		0733其他建築及設備費	式					

附件三

行政院農業委員會動植物防疫檢疫局 函

受文者：金門縣動植物防疫所

送別：最速件

密等及解密條件：

發文日期：中華民國九十年四月二十七日

發文字號：(九〇)防檢五字第九〇一五三六〇八二號

附件：如文

主旨：所提「強化離島防檢疫措施—強化金馬地區動植物檢疫設施及設備計畫」，業經本局審查通過，請依說明事項辦理，請 查照。

說明：

一、依據行政院農業委員會九十年三月九日(九〇)農企字第9000100080號函辦理並復金門縣政府九十年四月十一日九〇府建字第901330二號函暨連江縣政府九十年四月十日九十連觀農字第0六一八八號函。

二、計畫內容：

(一)計畫編號：九〇農發—一三·三—檢—〇三。

(二)計畫經費：新臺幣貳仟柒佰伍拾陸萬元整，分三次撥付(詳如撥款進度表)，請以「行政院農業委員會—為抬頭，製據逕寄本局核撥。

(三)修正事項：詳如所附計畫說明書核定本。

機關地址：一〇〇台北市重慶南路二段五一號九樓
傳 真：(〇二)二三四三一四〇〇

聯絡人：王芳美 電話：(〇二)三三四三二〇八九

附件四

(四) 注意事項：本計畫內編列之車輛，業依規定以九十年四月二十日(九〇)農防字第九〇一五三六〇六八號函報行政院核定中，其經費將俟核准後始得動支。


三、有關本計畫經費之支存及會計事務之處理等相關事宜，請依照「行政院農業委員會主管計畫經費處理手冊」有關規定辦理，另有關於採購部份請依政府採購法規定辦理。

正 本：金門縣政府、連江縣政府、金門農業試驗所、金門縣動植物防疫所、連江縣政府農業改良場
副 本：行政院農業委員會企劃處(含計畫審查單及附件四份)、本局會計室(含計畫審查單及附件二份)、

秘書室(不含附件)、企劃組(含計畫審查單及附件)

局長 李金龍

本票依照分發負責
授權單位主管執行



九十年受農業發展計畫「強化離島防疫設施—強化金馬地區動植物檢疫設施及設備計畫」

預算撥款進度表

計畫編號：90農發-13.3-增-03 (金額：27,560千元)

(單位：千元)

執行機關	第一期 (五月)		第二期 (八月)		第三期 (十二月)		總計		
	經常門	資本門	經常門	資本門	經常門	資本門	經常門	資本門	合計
金門縣政府	470	0	282	0	188	0	940	0	940
金門農畜試驗所	45	1,850	27	890	19	860	91	3,300	3,391
金門縣動植物防疫所	950	6,000	570	4,600	379	4,569	1,899	15,169	17,068
連江縣政府	1,065	1,190	640	710	426	474	2,131	2,374	4,505
連江縣政府農畜改良場	830	0	495	0	331	0	1,656	0	1,656
合計	3,360	8,040	2,014	6,300	1,343	5,703	6,717	20,843	27,560

金門縣環境保護局 函

受文者：金門縣動植物防疫所

類別：最速件

密等及解密條件：

發文日期：中華民國九十年十一月十九日

發文字號：(九〇)環一字第九〇一一一八號

附件：

主旨：貴所興建防疫檢驗大樓、動植物隔離防治觀察區、焚化爐及棄犬收容等設施案，依所提資料審核，應免實施環境影響評估，請 查照。

說明：依 貴所九十年十一月十四日(90)疫政字第九〇三五—號函辦理。

正本：金門縣動植物防疫所

副本：本局第一課

機關地址：金門縣金城鎮民生路七號七樓

傳 真：(〇八二)三一一八一—二

電 話：(〇八二)三一一八一—〇

承辦人：王典峰

E-Mail: Fengchuan1.kinmen.gov.tw

局長 許寬