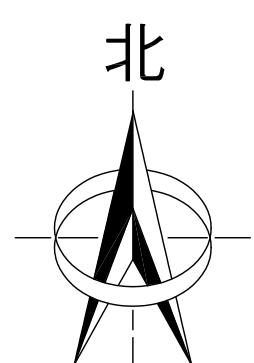
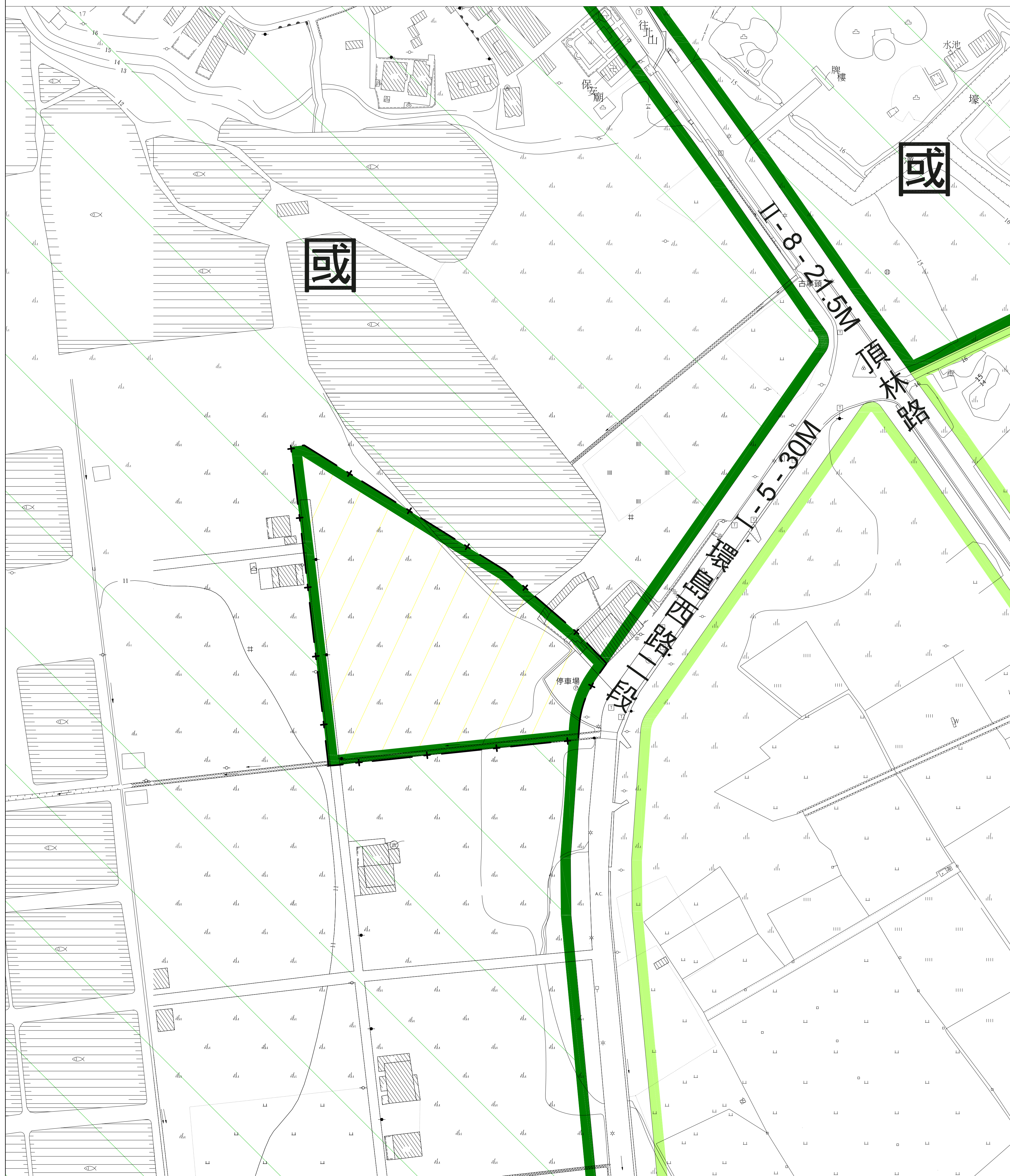
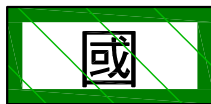
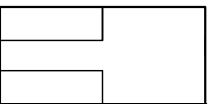
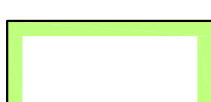
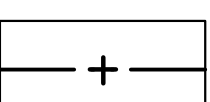


# 變更金門特定區計畫（部分國家公園區為住宅區）圖

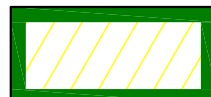


Scale : 1 / 1000

## 計畫圖例

- |   |  |
|---|--|
|  國家公園區 |  道路用地 |
|  農業區   |  變更範圍 |

## 變更圖例

- |   |
|---|
|  變更國家公園區為住宅區 |
|---|

註：本圖除標示變更外，餘均以現行計畫為準。